



COMUNE DI URBINO
Provincia di Pesaro e Urbino

DELIBERAZIONE DEL CONSIGLIO COMUNALE

Numero 76 del 07-11-2023

Oggetto: AGGIORNAMENTO DEL CATASTO DEI SOPRASSUOLI PERCORSI DAL FUOCO DI CUI ALLA DELIBERAZIONE DI CONSIGLIO COMUNALE N. 6 DEL 15/02/2008 CON I SOPRASSUOLI PERCORSI DAL FUOCO PER GLI INCENDI AVVENUTI NELL'ANNO 2022

L'anno duemilaventitre il giorno sette del mese di novembre alle ore 17:00, nella sala delle adunanze consiliari del Comune suddetto, in sessione Ordinaria in Prima convocazione, inizia la seduta che è stata partecipata ai Signori componenti il Consiglio a norma di legge; in relazione al punto in oggetto risultano presenti i Signori:

GAMBINI MAURIZIO	Presente	CANGINI FEDERICO	Assente
ZOLFI BRUNELLA	Presente	SCALBI LAURA	Presente in videoconferenza
SIROTTI MASSIMILIANO	Presente	ROSATI MARIO	Assente
ROSSI NICOLA	Presente	BORGIANI CAROLINA	Presente
QUARESIMA LAURA	Presente in videoconferenza	BALDUCCI DAVIDE	Assente
CLINI ORFEO	Presente	SANTI LORENZO	Presente
GUIDI LUCA	Presente	LONDEI GIORGIO	Assente
PAZZAGLIA ANDREA	Presente	LONDEI LUCA	Presente
MECHELLI LINO	Presente		

Risultano pertanto presenti n. 13 e assenti n. 4 componenti il Consiglio.

La seduta si tiene in forma mista ai sensi del "Regolamento per lo svolgimento delle sedute degli organi in modalità telematica", approvato con Deliberazione di Consiglio Comunale n. 32 del 10/05/2022. Pertanto, il verbalizzante dà atto che i collegamenti sono idonei e che è consentita l'identificazione e la partecipazione in tempo reale alla discussione di tutti i Consiglieri connessi, come da prospetto sopra riportato.

Assume la presidenza SIROTTI MASSIMILIANO in qualità di PRESIDENTE assistito dal Segretario Dr. CANCELLIERI MICHELE anche con funzioni di verbalizzante.

Il Presidente, accertato il numero legale, dichiara aperta la seduta ed invita il Consiglio Comunale a deliberare sull'oggetto sopraindicato.

La seduta è Pubblica.

Il Presidente nomina i seguenti scrutatori:

CLINI ORFEO
PAZZAGLIA ANDREA

In continuazione di seduta - n. 9 dell'ordine del giorno.

* * *

Il Presidente pone in discussione l'argomento indicato in oggetto, che viene illustrato all'assemblea dal Sindaco, in conformità alla seguente proposta di deliberazione depositata agli atti nella cartella a disposizione dei Consiglieri:

""

IL CONSIGLIO COMUNALE

Premesso che:

- La legge 21/11/2000 n. 353, legge-quadro in materia di incendi boschivi, prescrive all'art. 10 che:

1. Le zone boscate ed i pascoli i cui soprassuoli siano stati percorsi dal fuoco non possono avere una destinazione diversa da quella preesistente all'incendio per almeno quindici anni.

In tutti gli atti di compravendita di aree e immobili situati nelle predette zone, stipulati entro quindici anni dagli eventi previsti dal presente comma, deve essere espressamente richiamato il vincolo di cui al primo periodo, pena la nullità dell'atto. E' inoltre vietata per dieci anni, sui predetti soprassuoli, la realizzazione di edifici nonché di strutture e infrastrutture finalizzate ad insediamenti civili ed attività produttive, fatti salvi i casi in cui per detta realizzazione sia stata già rilasciata, in data precedente l'incendio e sulla base degli strumenti urbanistici vigenti a tale data, la relativa autorizzazione o concessione. Sono vietate per cinque anni, sui predetti soprassuoli, le attività di rimboschimento e di ingegneria ambientale sostenute con risorse finanziarie pubbliche, salvo specifica autorizzazione concessa dal Ministro dell'ambiente, per le aree naturali protette statali, o dalla regione competente, negli altri casi, per documentate situazioni di dissesto idrogeologico e nelle situazioni in cui sia urgente un intervento per la tutela di particolari valori ambientali e paesaggistici. Sono altresì vietati per dieci anni, limitatamente ai soprassuoli delle zone boscate percorsi dal fuoco, il pascolo e la caccia.

2. I comuni provvedono, entro novanta giorni dalla data di approvazione del piano regionale di cui al comma 1 dell'articolo 3, a censire, tramite apposito catasto, i soprassuoli già percorsi dal fuoco nell'ultimo quinquennio, avvalendosi anche dei rilievi effettuati dal Corpo forestale dello Stato. Il catasto è aggiornato annualmente. L'elenco dei predetti soprassuoli deve essere esposto per trenta giorni all'albo pretorio comunale, per eventuali osservazioni. Decorso tale termine, i comuni valutano le osservazioni presentate ed approvano, entro i successivi sessanta giorni, gli elenchi definitivi e le relative perimetrazioni. E' ammessa la revisione degli elenchi con la cancellazione delle prescrizioni relative ai divieti di cui al comma 1 solo dopo che siano trascorsi i periodi rispettivamente indicati, per ciascun divieto, dal medesimo comma 1.

- con Deliberazione della Giunta Regionale n. 1462 del 02/08/2002 è stato adottato il piano regionale per la programmazione delle attività di previsione, prevenzione e lotta attiva contro gli incendi boschivi. L'art. 7 "Obiettivi degli enti pubblici e dei corpi"

stabilisce che i Comuni devono provvedere a realizzare, entro i termini di legge (90 giorni dalla pubblicazione del presente Piano), il catasto incendi boschivi con il supporto del Corpo Forestale dello Stato, tenendolo costantemente aggiornato ai fini dell'applicazione dei vincoli di cui alla L. n. 353/2000

- il Comune di Urbino con deliberazione del Consiglio Comunale n. 6 del 15/02/2008 ha istituito il catasto soprassuoli percorsi dal fuoco.

- la Regione Marche – Servizio Protezione Civile ha trasmesso al Comune di Urbino, in data 14 marzo 2023 con prot. 7571, i dati informatizzati relativi agli incendi boschivi verificatosi nell'anno 2022, allegando le seguenti planimetrie che individuano i soprassuoli percorsi dal fuoco:

1. estratto di Carta Tecnica Regionale (C.T.R.) in scala 1:10000 con l'indicazione dei soprassuoli percorsi dal fuoco, specificando al loro interno i boschie e i pascoli elaborata dalla Regione Carabinieri Forestali "Marche" (allegato 1).
2. estratto di Ortofotocarta volo C.T.R. 1999/2000 in scala 1:10000 con l'indicazione dei soprassuoli percorsi dal fuoco, specificando al loro interno i boschi elaborata dalla Regione Carabinieri Forestali "Marche" (allegato 2).
3. estratto della mappa catastale con l'indicazione dei soprassuoli percorsi dal fuoco (allegato 3);

- sulla base della documentazione fornita dalla Regione Carabinieri Forestali "Marche" il Settore Urbanistica del Comune ha redatto per gli incendi boschivi avvenuti nel 2022:

1. l'elenco delle particelle catastali dei soprassuoli percorsi dal fuoco (allegato 4).
2. una planimetria rappresentativa dell'intero territorio comunale con indicata la posizione dei soprassuoli percorsi dal fuoco (allegato 5).

Tutto quanto premesso,

Ritenuto pertanto necessario aggiornare il catasto dei soprassuoli percorsi dal fuoco istituito con Deliberazione di Consiglio Comunale n. 6 del 15/02/2008 con le aree indicanti i boschi e i pascoli, percorsi dal fuoco per gli incendi boschivi avvenuti nell'anno 2022, indicati negli elaborati sopra citati e allegati alla presente deliberazione.

Vista la legge 21/11/2000 n. 353;

Vista la Deliberazione della Giunta Regionale n. 1462 del 02/08/2002 con la quale è stato adottato il piano regionale per la programmazione delle attività di previsione, prevenzione e lotta attiva contro gli incendi boschivi.

Considerato e dato atto che il presente provvedimento non è soggetto, per sua natura, al parere di regolarità contabile di cui al medesimo Art. 49 del D.Lgs. 18.8.2000, n. 267;

DELIBERA

1. di aggiornare il catasto dei soprassuoli percorsi dal fuoco istituito con Deliberazione di Consiglio Comunale n. 6 del 15/02/2008, ai sensi della legge 21/11/2000 n. 353 e della Deliberazione della Giunta Regionale n. 1462 del 02/08/2002 con le aree indicanti i boschi e i pascoli percorsi dal fuoco negli incendi boschivi avvenuti nell'anno 2022 e descritti nei seguenti elaborati che si allegano:
 - a. estratto di Carta Tecnica Regionale (C.T.R.) in scala 1:10000 con l'indicazione dei soprassuoli percorsi dal fuoco, specificando al loro interno i

- boschi e i pascoli elaborata dalla Regione Carabinieri Forestali "Marche" (allegato 1).
- b. estratto di Ortofotocarta volo C.T.R. 1999/2000 in scala 1:10000 con l'indicazione dei soprassuoli percorsi dal fuoco, specificando al loro interno i boschi e i pascoli, elaborata dalla Regione Carabinieri Forestali "Marche" (allegato 2).
 - c. estratto della mappa catastale con l'indicazione dei soprassuoli percorsi dal fuoco (allegato 3);
 - d. l'elenco delle particelle catastali dei soprassuoli percorsi dal fuoco (allegato 4).
 - e. una planimetria rappresentativa dell'intero territorio comunale con indicata la posizione dei soprassuoli percorsi dal fuoco (allegato 5).
2. di dare atto che i soprassuoli delle zone boscate e pascoli individuati negli elaborati indicati al punto 1 della presente deliberazione sono sottoposti ai vincoli di destinazione e di uso stabiliti dal comma 1 articolo 10 della Legge 353/2000 a partire dalla data riportata nel catasto stesso;
 3. di demandare agli uffici competenti di depositare la presente deliberazione con i relativi allegati per 30 giorni presso gli uffici del Settore Urbanistica alla visione del pubblico, dandone avviso all'albo pretorio comunale e nel sito istituzionale dell'amministrazione comunale e informando della possibilità di presentare osservazioni ai sensi dell'art. 10 comma 2 della L. 338/2000;
 4. di provvedere con successivo atto la valutazione delle osservazioni presentate, l'approvazione degli elenchi definitivi e delle relative perimetrazioni.

'''

Poiché nessun Consigliere chiede di intervenire, il Presidente pone in votazione la suddetta proposta

IL CONSIGLIO COMUNALE

VISTA la proposta di deliberazione sopra trascritta;

PRESO ATTO che la proposta di deliberazione è corredata del/i seguente/i parere/i richiesto/i ed espresso/i ai sensi dell'art. 49, comma 1, del D.Lgs. 18.08.2000 n. 267:

In ordine alla REGOLARITA' TECNICA:

Responsabile del Settore URBANISTICA - EDILIZIA, FEDUZZI MARCO,
in data 31-10-2023, Favorevole

Con votazione effettuata per alzata di mano, che dà il seguente risultato:

GAMBINI MAURIZIO	Favorevole	CANGINI FEDERICO	
ZOLFI BRUNELLA	Favorevole	SCALBI LAURA	Favorevole
SIROTTI MASSIMILIANO	Favorevole	ROSATI MARIO	

ROSSI NICOLA	Favorevole	BORGIANI CAROLINA	Favorevole
QUARESIMA LAURA	Favorevole	BALDUCCI DAVIDE	
CLINI ORFEO	Favorevole	SANTI LORENZO	Favorevole
GUIDI LUCA	Favorevole	LONDEI GIORGIO	
PAZZAGLIA ANDREA	Favorevole	LONDEI LUCA	Favorevole
MECHELLI LINO	Favorevole		

totale voti favorevoli n. 13
totale voti contrari n. 0
totale astenuti n. 0

DELIBERA

DI APPROVARE la su indicata proposta di deliberazione.

IL CONSIGLIO COMUNALE

Stante l'urgenza di provvedere tempestivamente agli adempimenti successivi, a seguito di separata votazione effettuata per alzata di mano, che dà il seguente risultato:

GAMBINI MAURIZIO	Favorevole	CANGINI FEDERICO	
ZOLFI BRUNELLA	Favorevole	SCALBI LAURA	Favorevole
SIROTTI MASSIMILIANO	Favorevole	ROSATI MARIO	
ROSSI NICOLA	Favorevole	BORGIANI CAROLINA	Favorevole
QUARESIMA LAURA	Favorevole	BALDUCCI DAVIDE	
CLINI ORFEO	Favorevole	SANTI LORENZO	Favorevole
GUIDI LUCA	Favorevole	LONDEI GIORGIO	
PAZZAGLIA ANDREA	Favorevole	LONDEI LUCA	Favorevole
MECHELLI LINO	Favorevole		

totale voti favorevoli n. 13
totale voti contrari n. 0
totale astenuti n. 0

DELIBERA

Di dichiarare il presente atto immediatamente eseguibile ai sensi dell'art. 134 comma 4 del D. Lgs. 18 agosto 2000 n. 267.

Del che si è redatto il presente verbale così approvato e sottoscritto:

Il Presidente
SIROTTI MASSIMILIANO



Il Segretario
CANCELLIERI MICHELE



Della su estesa deliberazione viene iniziata oggi la pubblicazione all'Albo Pretorio informatico del Comune per quindici giorni consecutivi ai sensi del combinato disposto dell'art. 124 comma 1 del D.Lgs. 18/08/2000 n. 267 e dell'art. 32 comma 1 della L. 18.06.2009 n. 69.

Urbino, 21 DIC 2023

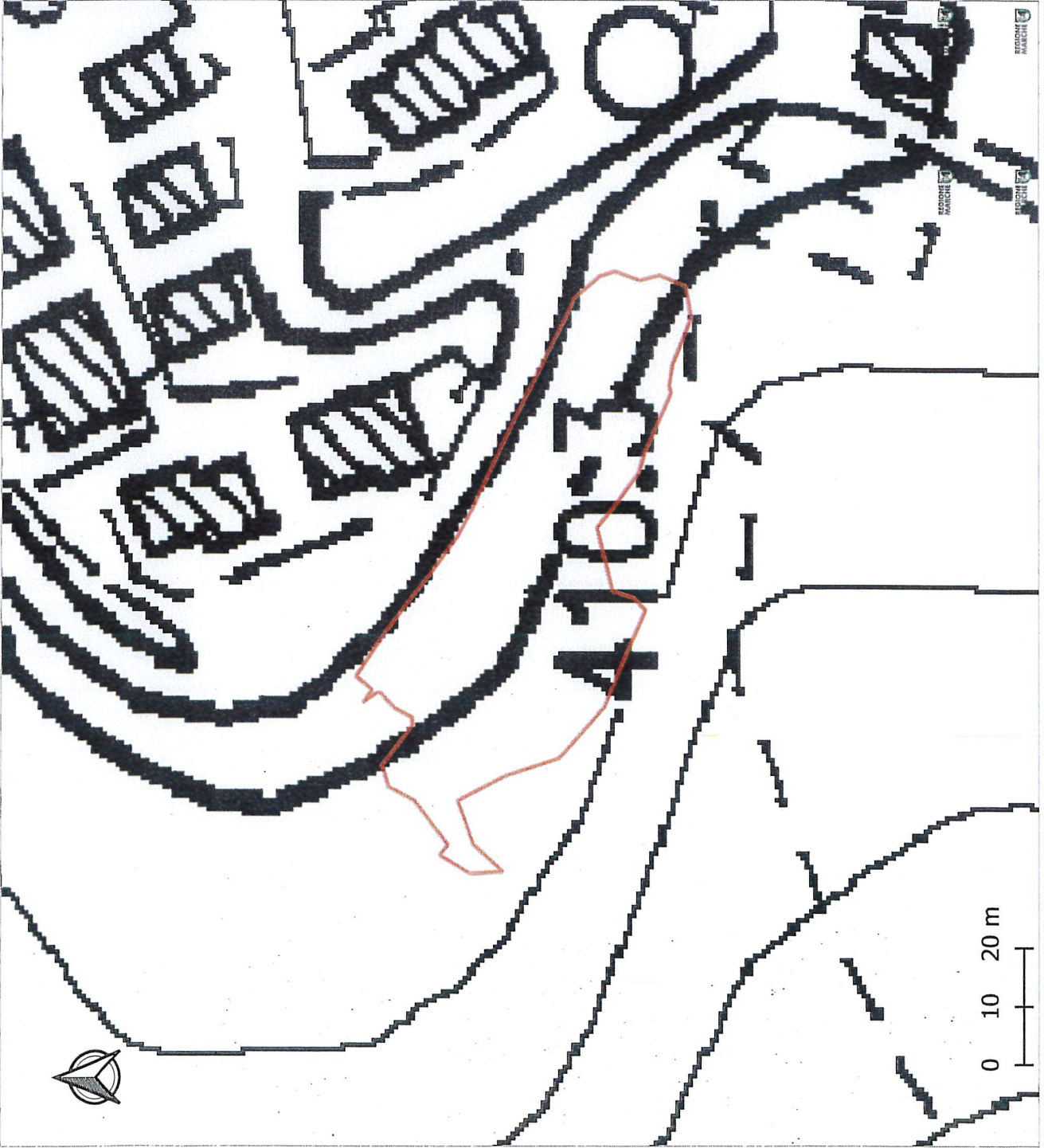
IL SEGRETARIO



La presente deliberazione è divenuta esecutiva, trascorsi dieci giorni dall'ultimo di pubblicazione, ai sensi dell'art.134 comma 3 del D. Lgs. 18/08/2000 n.267.

Urbino,

IL SEGRETARIO



Incendio del 01/08/2022 Comune di Urbino Loc.via del Parco

Superficie Totale percorsa dal fuoco HA 0.2692

Superficie Boscata HA 0.2692


Superficie Non Boscata HA 0.0000

Limiti Comunali




Urbino


COMUNE DI URBINO
 Provincia di Pesaro e Urbino
 APPROVATO
 Attestato n. CC 76 del 04-11/2023
 IL SEGRETARIO COMUNALE



Analisi del suolo



Bosco Misto





Incendio del 01/08/2022 Comune di Urbino Loc. via del Parco

Superficie Totale percorsa dal fuoco HA 0.2692

Superficie Boscata HA 0.2692

Superficie Non Boscata HA 0.0000

Limiti Comunali



Urbino

Limiti Comunità Montana



ALTO E MEDIO METAURO

COMUNE DI URBINO
Provincia di Pesaro e Urbino


APPROVATO


Assessore di CC

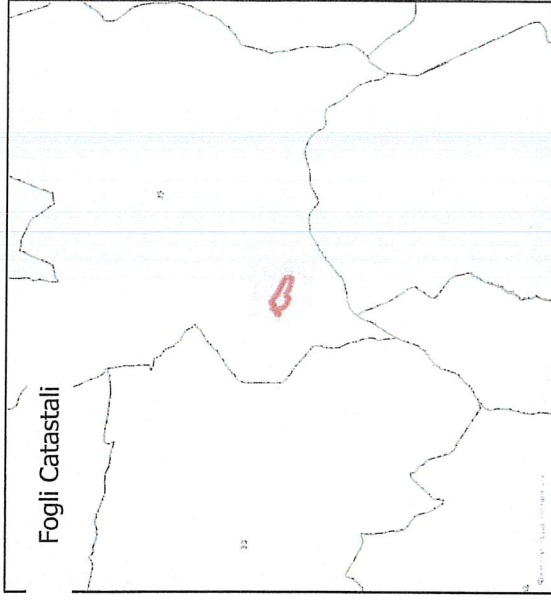
del 02-11-2023

IL SEGRETARIO COMUNALE

Analisi del suolo







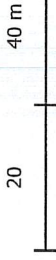
Incendio del 01/08/2022 Comune di Urbino Loc. Via del Parco


Superficie totale percorsa dal fuoco HA 0.2692
Area Boscata HA 0.2692
Area non Boscata HA 0.0000

Limiti Comunali
Urbino

COMUNE DI URBINO
Provincia di Pesaro e Urbino
APPROVATO
Libera d. CC n. 76 del 07-11-2023
SECRETARIO COMUNALE

Foglio: 35
Particelle: 93, 451, 708





LOCALITA'	DATA INCENDIO	FOGLIO	NUMERO	AREA PARTICELLA (mq)	AREA PERCORSO DAL FUOCO (mq)	BOSCO (mq)
Loc. Cavallino: Via del Parco	01/08/2022	35	93	5240	1978,09	1978,09
Loc. Cavallino: Via del Parco	01/08/2022	35	451	832	146,85	146,85
Loc. Cavallino: Via del Parco	01/08/2022	35	708	17991	556,88	556,88

COMUNE DI URBINO
Provincia di Pesaro e Urbino

APPROVATO


Libera CC

n. 76

del

07-11/2023

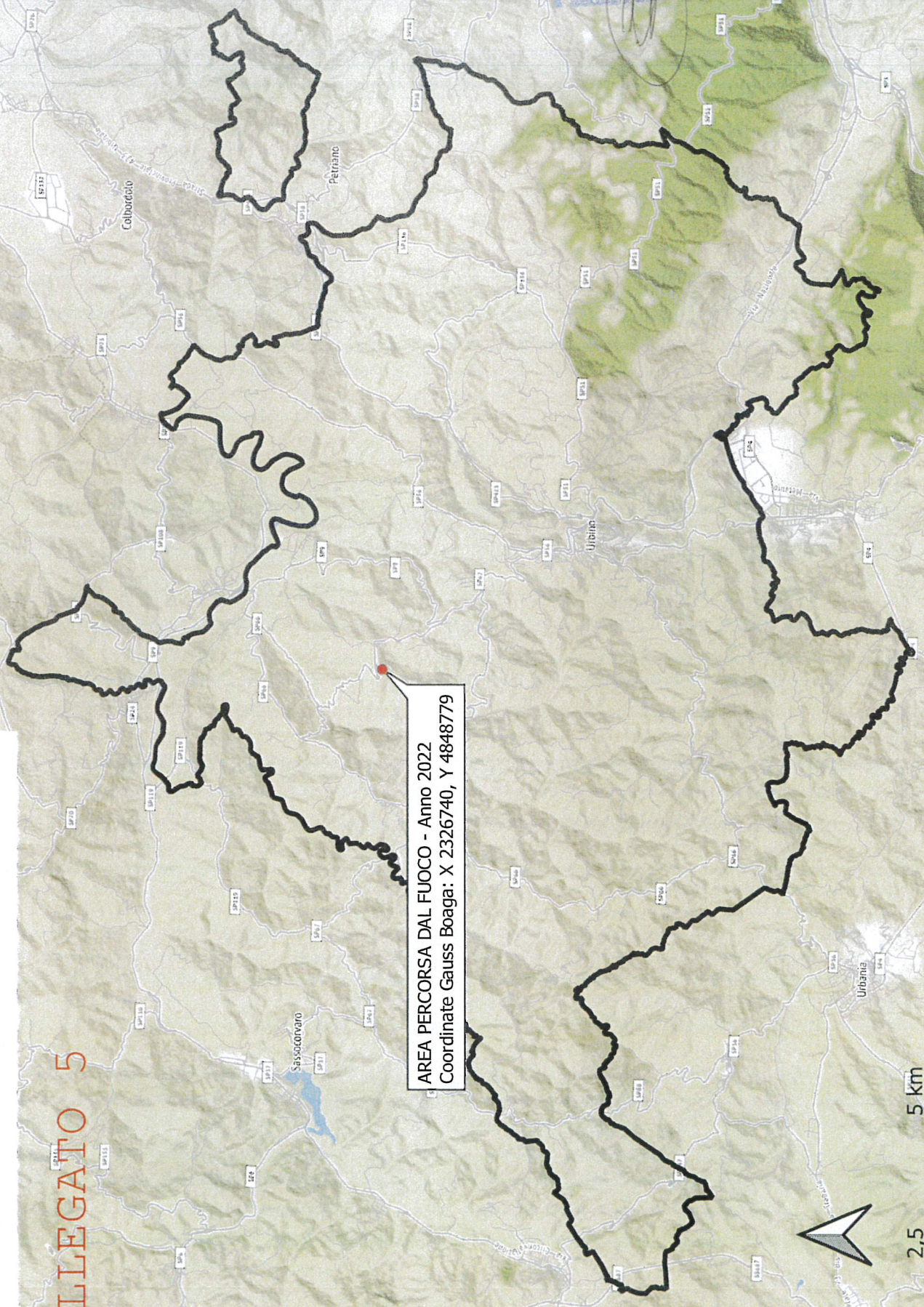
IL SEGRETARIO COMUNALE





COMUNE DI URBINO
Catasto delle Aree Percorse dal Fuoco

ALLEGATO 5



AREA PERCORSO DAL FUOCO - Anno 2022
Coordinate Gauss Boaga: X 2326740, Y 4848779

COMUNE DI URBINO
Provincia di Pesaro e Urbino
APPROVATO
04/11/2023

