

Versanti

Forme e processi


- Conoidi detritiche
- Detrito
- Corona di frana
- Corpo di frana: crollo o ribaltamento
- Corpo di frana per scorrimento
- Corpo di frana per colamento
- Area interessata da deformazione gravitativa profonda di versante (plastiche)
- Area interessata da soliflusso generalizzato
- Area interessata da ruscellamento diffuso
- Calanco
- Contropendenza



Azione fluviale

Forme e processi


- Scarpata morfologica
- Scarpata di erosione fluviotorrentizia
- Erosione di sponda
- Piana di esondazione



Antropico

Forme e processi

- Cava: a) attiva, b) inattiva
- Discarica: a) attiva, b) inattiva
- Miniera



COMUNE DI URBINO
 TRASPOSIZIONE SU BASE CATASTALE NUMERICA, VALIDAZIONE E AGGIORNAMENTO P.R.G.
 VARIANTE P.R.G. - 2012

Responsabile del procedimento: Ing. Carlo Giovannini
 Coordinamento: Dott. Alessandro Dipaola
 Gruppo di lavoro:
 Ufficio Pianificazione e Ambiente: Arch. Adriano D'Angelo - Arch. Luana Alessandrini
 Ufficio Edilizia Privata: Ing. Costantino Bernardini - Geom. Anteo Valbonesi

P.R.G. DI URBINO 1994

PRIMA PARTE: RICERCHE

Progetto:
GIANCARLO DE CARLO
 con
 Arch. PAOLO SPADA

e la collaborazione dell'Ufficio Urbanistico
 diretto dall'Ing. Carlo Giovannini

Data: febbraio 1994

Argomento tavola:

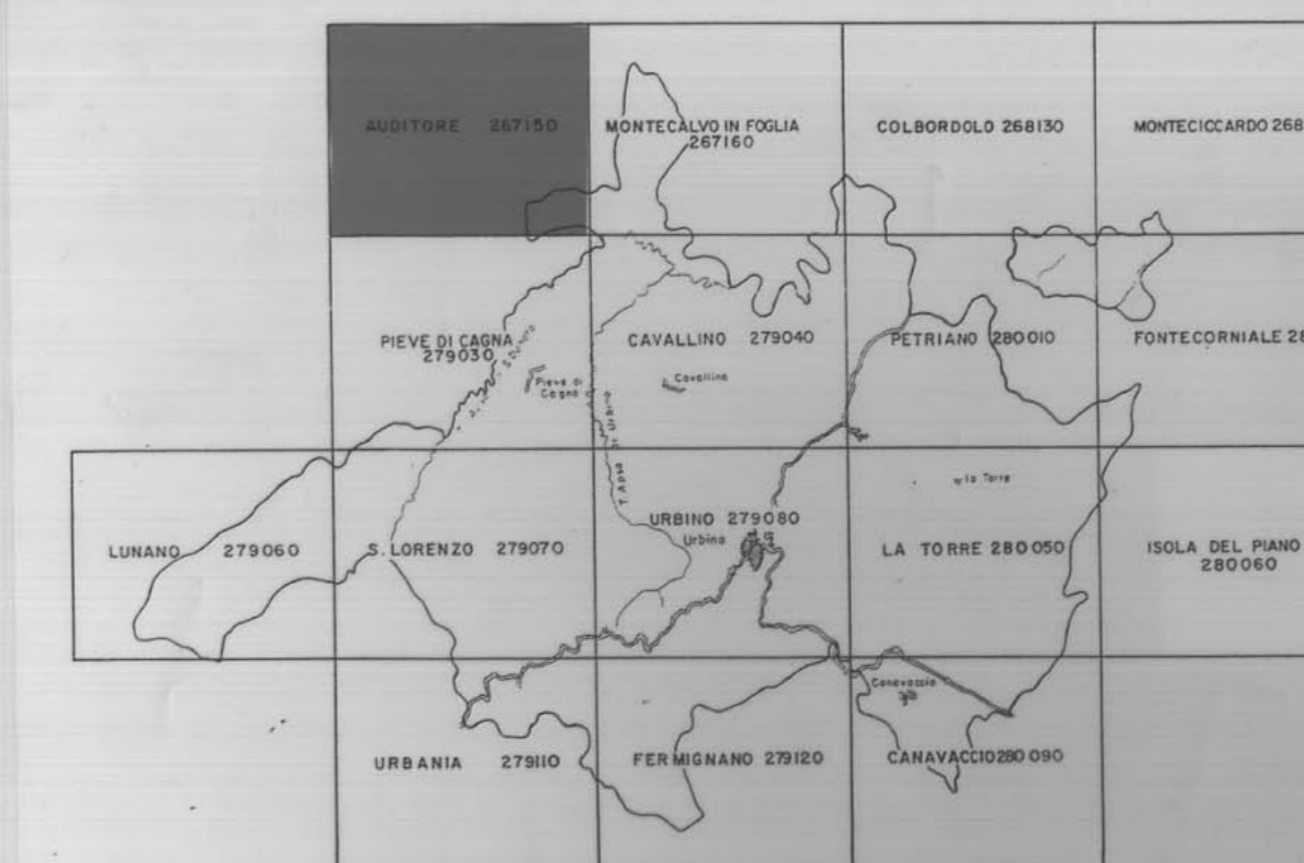
A. Asetto geologico

Carta geologica e geomorfologica

Scala: 1:10.000

Consulenti:
 C.O.G.E.A.
 Direttore: Prof. F.C. Wezel
 Coordinatore: Dott. P. Tiberi
 Collaboratore: Dott. F. Bernardini

201.1
A2. 1
 Auditore



CARTA GEOMORFOLOGICA
 - GEOLOGIA -

Legenda

- 1 Depositi alluvionali recenti e terrazzati
- 2 Argille Plioceniche
- 3 Arenarie e marne Messiniane
- 4 Formazione a Colombacci
- 5 Formazione Gessoso-Solfifera
- 6 Formazione dei Ghioli di letto
- 7 Formazione Marnoso-Arenacea (Molasse Tortoniane)
- 8 Formazione dello Schlier
- 9 Formazione del Bisciario
- 10 Formazione della Scaglia Cinerea
- 11 Formazione della Scaglia Variegata
- 12 Formazione della Scaglia Rossa

Immersione ed inclinazione degli strati

- Orizzontali e sub-orizzontali (fino a 10°)
- da 10° a 45°
- da 45° a 80°
- da sub-verticali a verticali
- Assi anticlinali
- Assi sinclinali
- Faglie
- Faglie probabili

