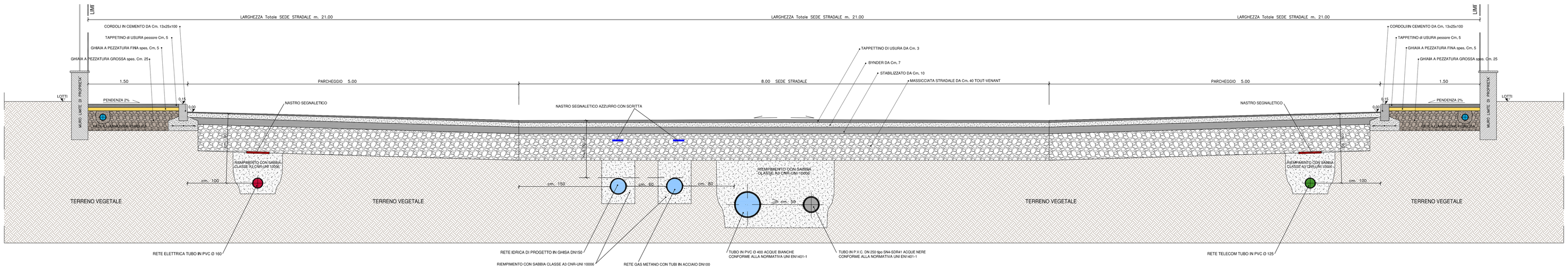

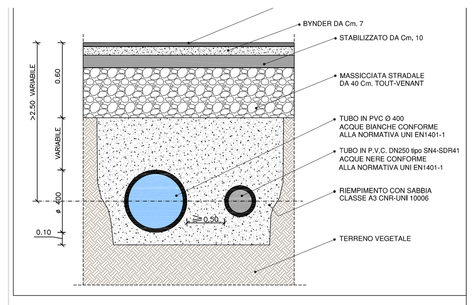

SEZIONE CADITOIA

SCALA 1:20

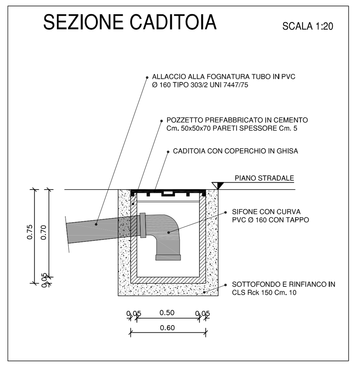

LEGENDA

- LIMITE FASCIA DI RISPETTO STRADALE
- LIMITE ZONA D'INTERVENTO
- FASCIA DI RISPETTO NON PIANTUMATA ml. 4,00
- RETE FOGNANTE PER ACQUE NERE CON TUBO IN P.V.C. DN250 tipo SN4–SDR41 CONFORME ALLA NORMATIVA UNI EN1401–1
- RETE FOGNANTE PER ACQUE BIANCHE CON TUBO IN P.V.C. ø 400 mm. CONFORME ALLA NORMATIVA UNI EN1401–1
- POZZETTO PER ACQUE NERE DIMENSIONI 0.70x1.40
- POZZETTO PER ACQUE BIANCHE DIMENSIONI 0.80x0.80
- CADITOIE STRADALI CON TUBO IN P.V.C ø 160

PLANIMETRIA INSEDIAMENTO PRODUTTIVO

SCALA 1:500

PARTICOLARE POZZETTO D'ISPEZIONE

SCALA 1:20

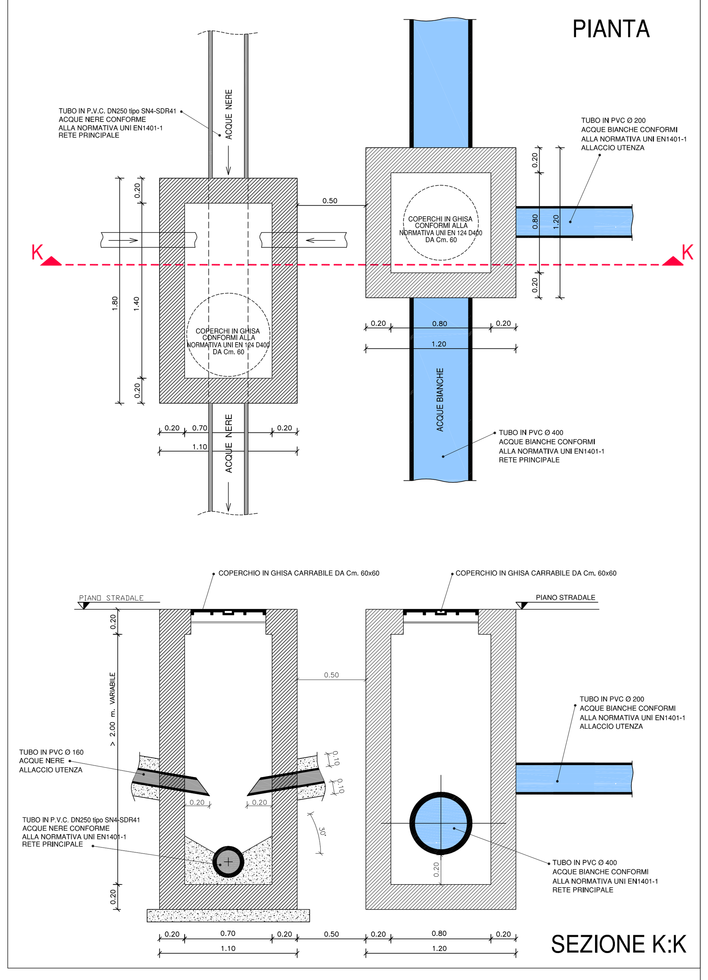

PROFILO D:D

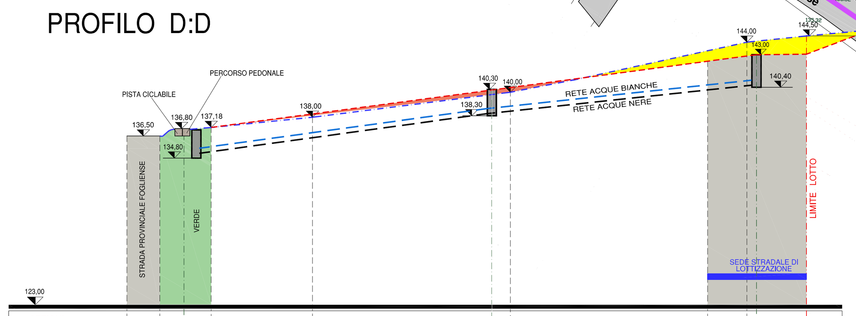

SEZIONI		14a						
DISTANZE PARZIALI	0,00	6,60	10,25	20,25	39,60	39,45	7,85	11,90
DISTANZE PROGRESSIVE	0,00	6,60	16,85	37,05	76,75	116,15	124,00	
PENDENZE		P= 5,00 %	P= 5,70 %	P= 5,70 %	P= 3,90 %	P= 5,00 %		
DISTANZE POZZETTI		61,50			53,00			

PROFILO C:C

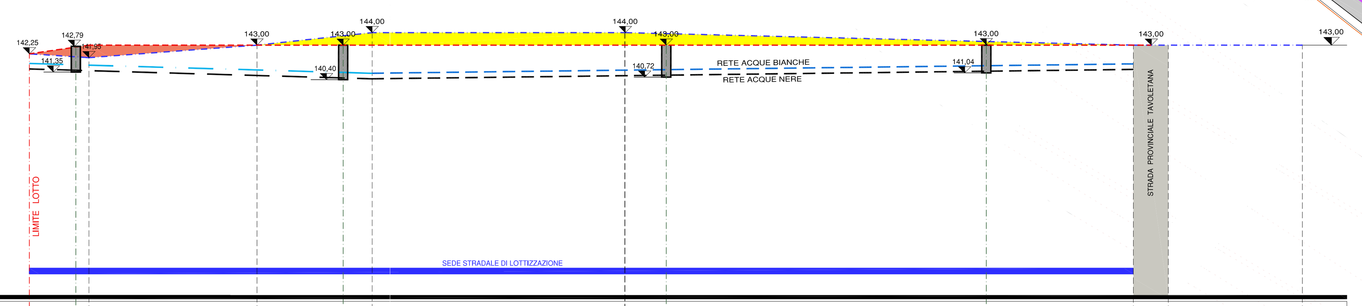

SEZIONI		16a	17a	18a	19a	20a	
DISTANZE PARZIALI	0,00	11,90	33,60	23,05	50,50	101,65	7,00
DISTANZE PROGRESSIVE	0,00	11,90	45,50	68,55	119,05	220,70	227,70
PENDENZE		P= 1,45 %	P= 1,78 %	P= 1,78 %	P= 0,50 %	P= 0,50 %	
DISTANZE POZZETTI		53,50	64,50	64,00			

PROFILO A:A RETE ACQUE NERE

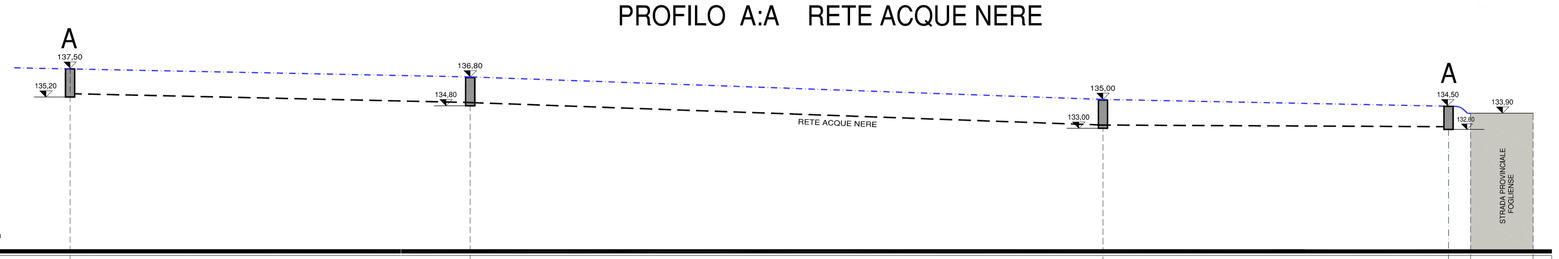

SEZIONI						
DISTANZE PARZIALI	0,00	80,00	126,50	73,50	12,50	
DISTANZE PROGRESSIVE	0,00	80,00	206,50	280,00	292,50	
PENDENZE		P=0,50 %	P= 1,40 %	P= 0,58 %		
DISTANZE POZZETTI		80,00	126,50	69,00		

LEGENDA

SCALA DELLE DISTANZE 1:500

SCALA DELLE ALTEZZE 1:200

- AREA DI STERRO
- AREA DI RIPORTO
- PROFILO DI RILIEVO
- PROFILO DI PROGETTO

REGIONE MARCHE
COMUNE DI URBINO

PIANO PARTICOLAREGGIATO AREA D3 IN LOCALITA' "CA GUERRA"

ESECUTIVI OPERE DI URBANIZZAZIONE
con integrazioni richieste

Localita': CA' GUERRA

Proprieta':

Data: MARZO 2011

TAV. 5 Progetto

PLANIMETRIA RETE FOGNANTE

AR/STUDIO TECNICO DI PROGETTAZIONE
architetto Walter Ricci
geometra Oriana Costantini
Via G. Antimi, 25
61023 Macerata Feltria (PU)
Tel. 0722/74168 Fax. 0722/74430
e-mail: arstudiotecnicoriano@alice.it
a.r.progetti@virgilio.it
Partita IVA 00369600416