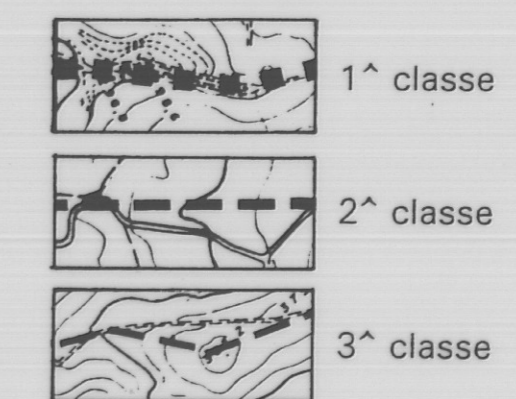
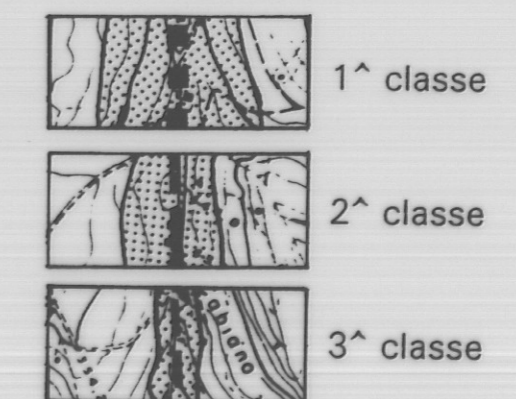


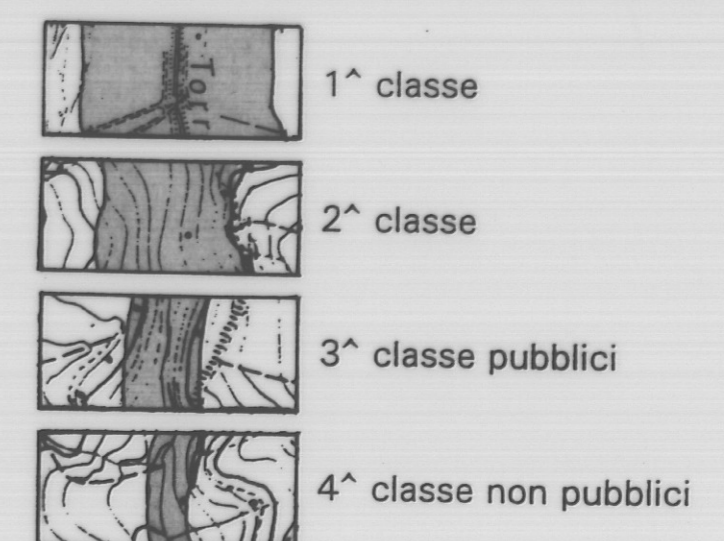
Crinali individuati nel P.P.A.R.



Crinali verificati e trasposizione degli ambiti provvisori di tutela



Corsi d'acqua e trasposizione degli ambiti provvisori di tutela



COMUNE DI URBINO

TRASPOSIZIONE SU BASE CATASTALE NUMERICA, VALIDAZIONE E AGGIORNAMENTO P.R.G. VARIANTE P.R.G. - 2012

Responsabile del procedimento: Ing. Carlo Giovannini
 Coordinamento: Dott. Alessandro Dipaola

Gruppo di lavoro:
 Ufficio Pianificazione e Ambiente: Arch. Adriano D'Angelo - Arch. Luana Alessandrini
 Ufficio Edilizia Privata: Ing. Costantino Bernardini - Geom. Anteo Valbonesi

P.R.G. DI URBINO 1994

PRIMA PARTE: RICERCHE

Progetto:
GIANCARLO DE CARLO
 con
 Arch. **PAOLO SPADA**

e la collaborazione dell'Ufficio Urbanistico diretto dall'Ing. Carlo Giovannini

Data: febbraio 1994

Argomento tavola:

A. Assetto geologico

Trascrizione dei vincoli provvisori stabiliti dal PPAR. Categorie della struttura geomorfologica: crinali e corsi d'acqua

Scala: 1:10.000

Consulenti:
 C.O.G.E.A.
 Collaboratori:
 Arch. Patrizia Lay

201.1

A5. 9

Lunano