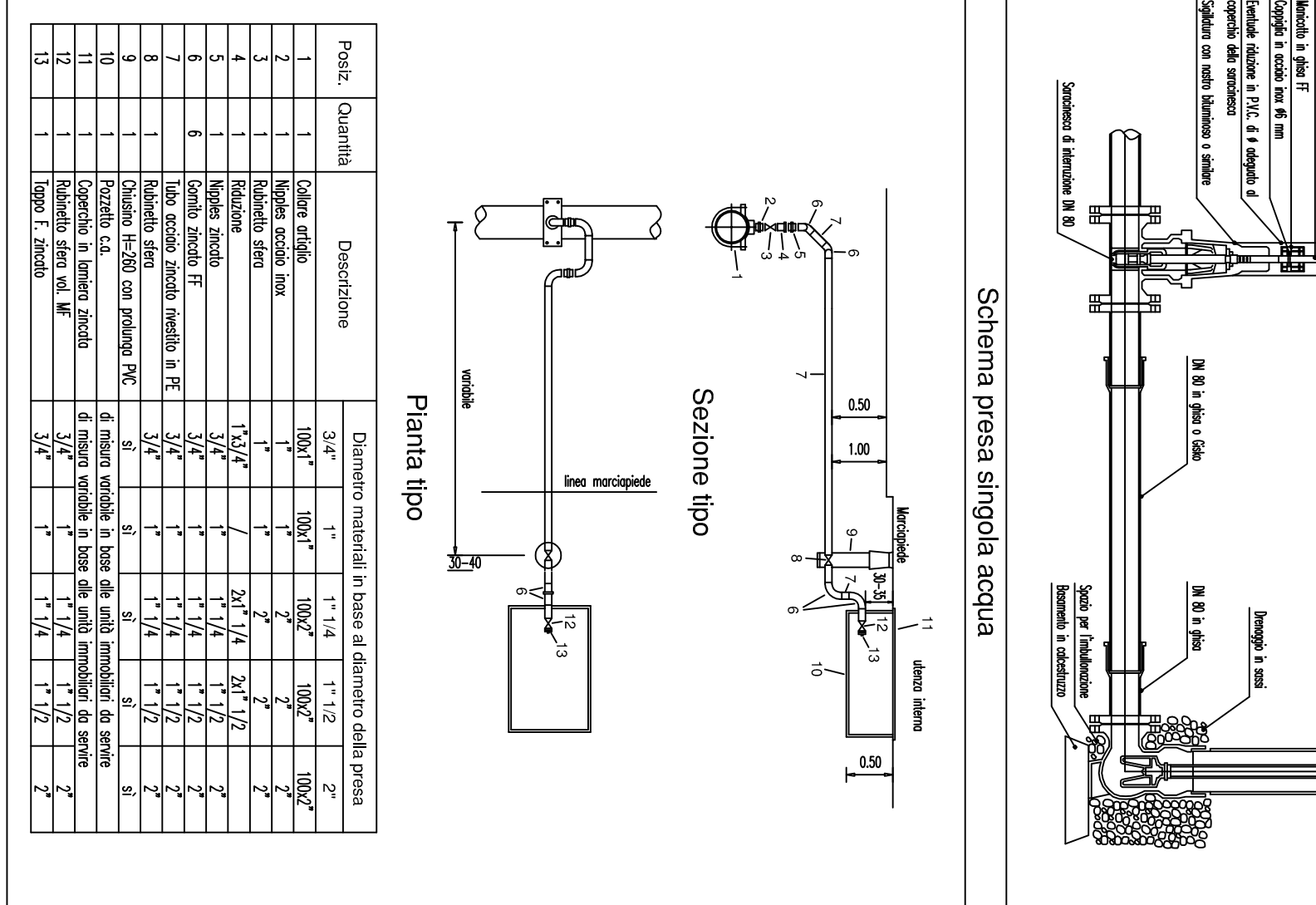
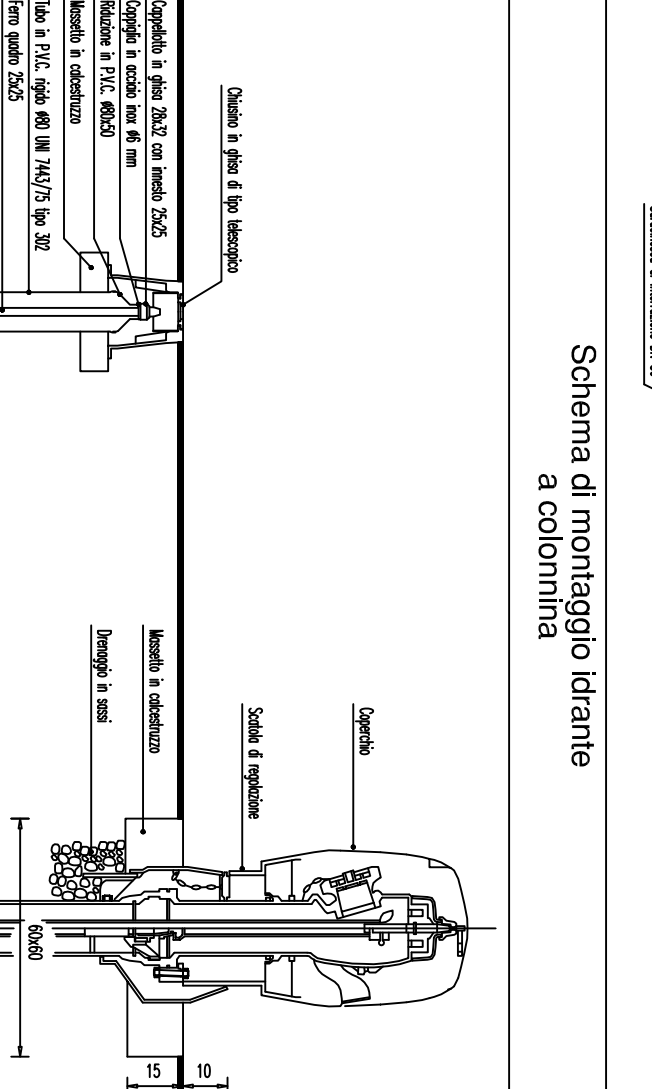
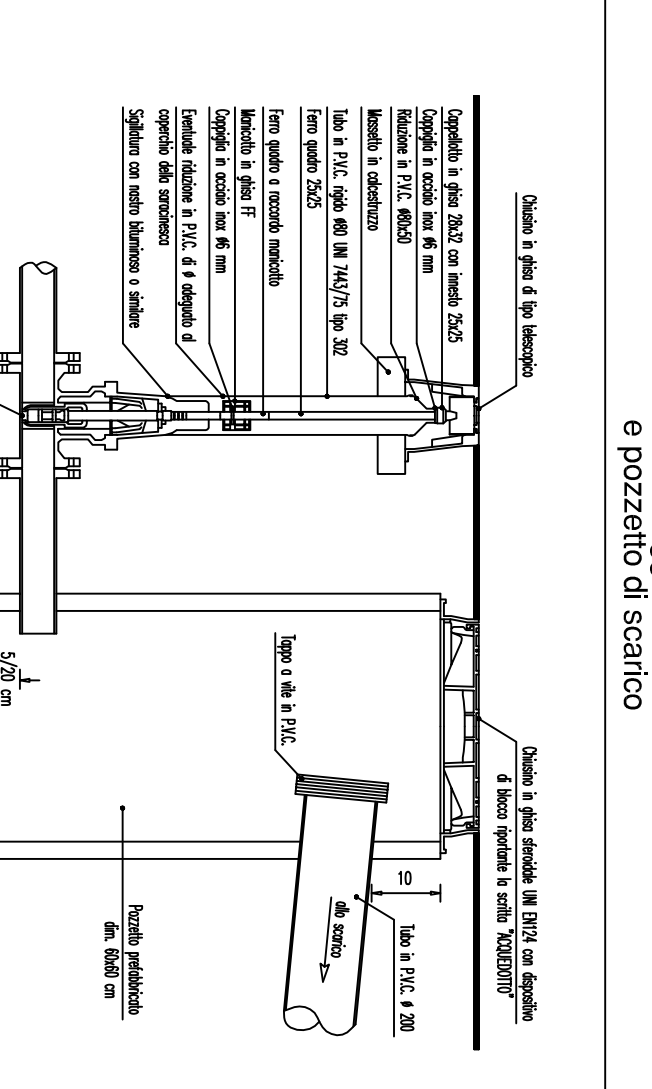

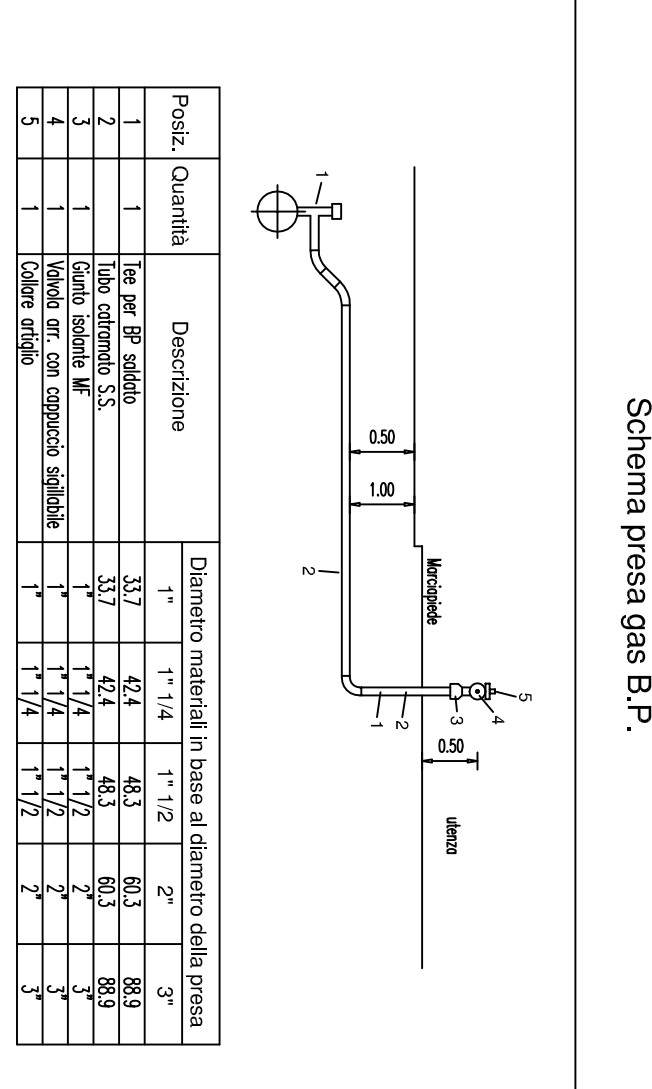
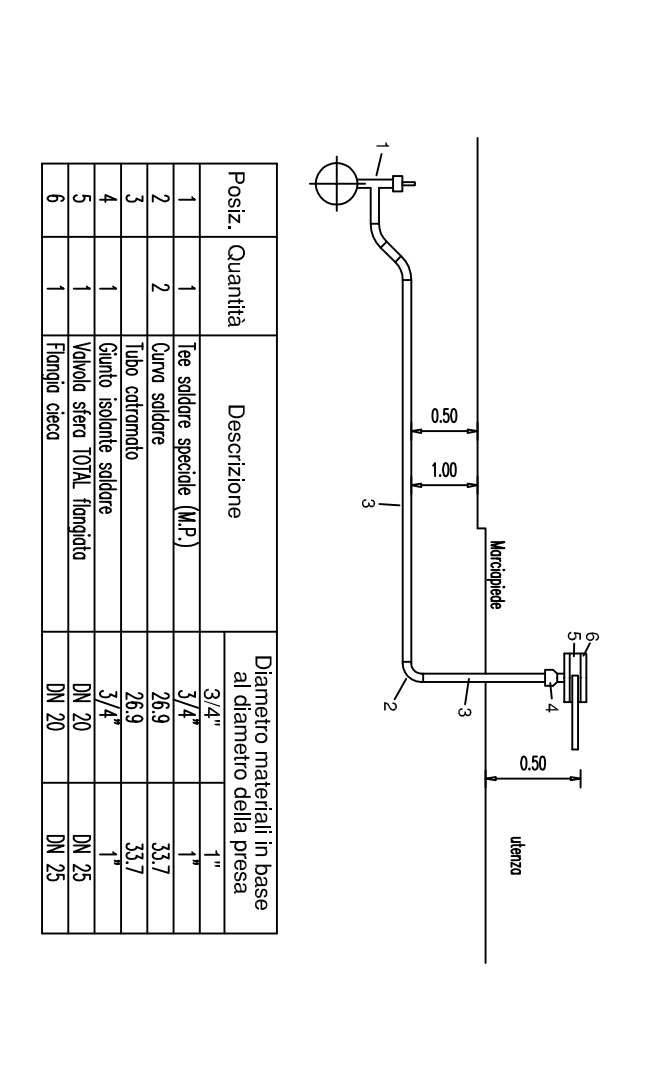
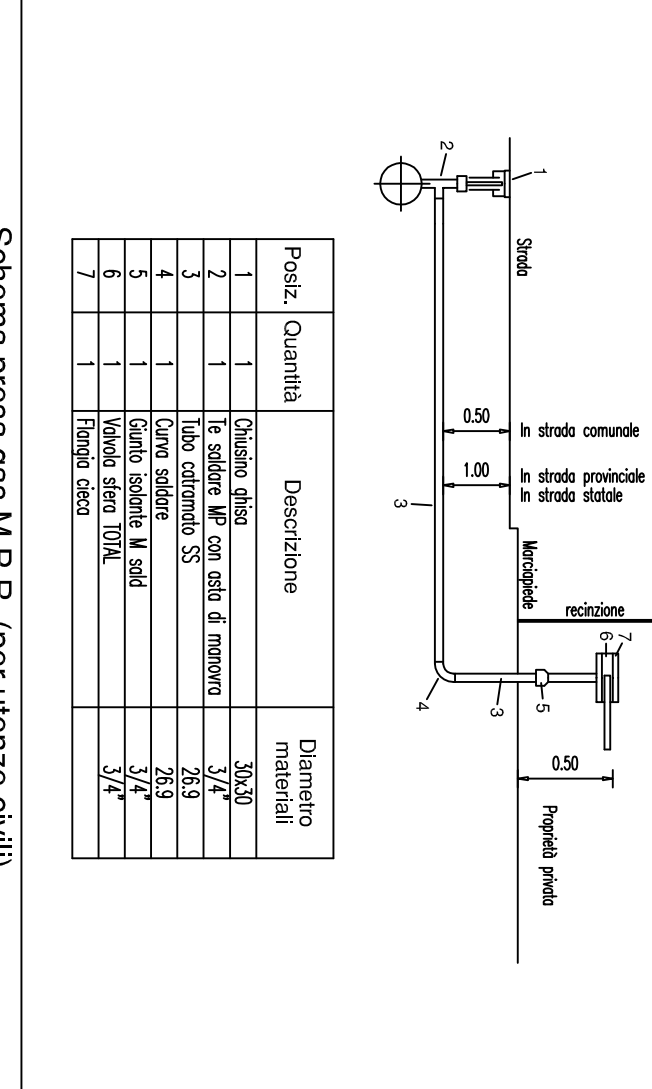
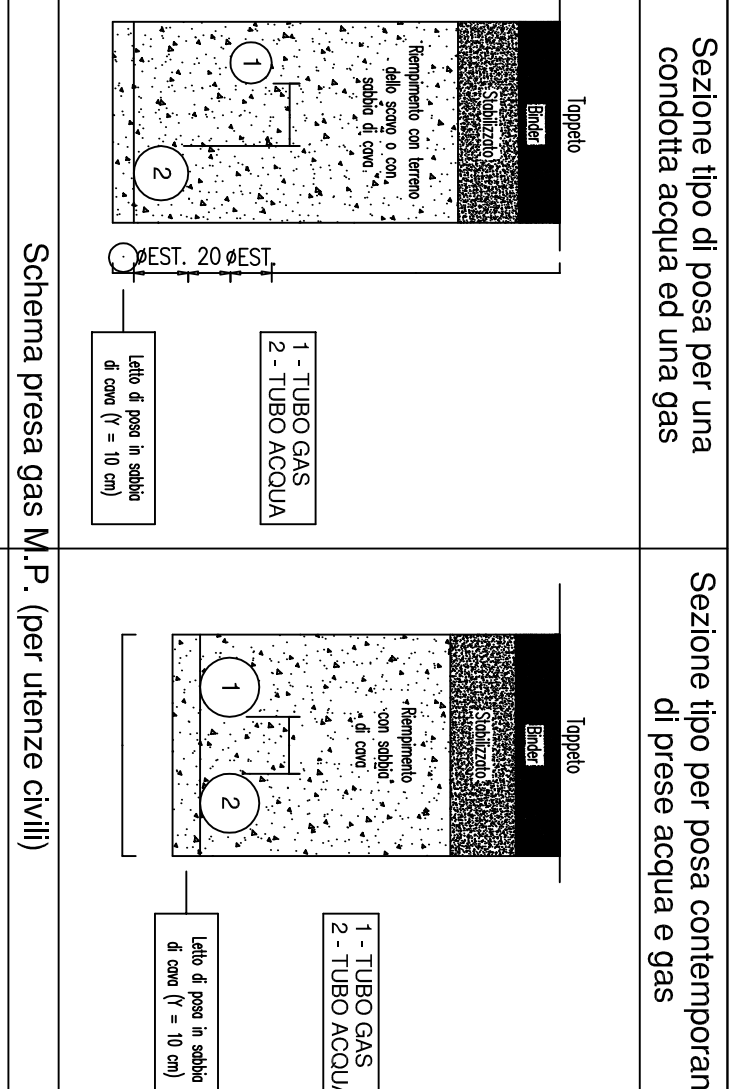


Posiz.	Quantità	Descrizione	Dimensioni	Materiali
1	1	Condotta in PVC	DN 100	PVC
2	1	Condotta in PVC	DN 100	PVC
3	1	Condotta in PVC	DN 100	PVC
4	1	Condotta in PVC	DN 100	PVC
5	1	Condotta in PVC	DN 100	PVC
6	1	Condotta in PVC	DN 100	PVC
7	1	Condotta in PVC	DN 100	PVC
8	1	Condotta in PVC	DN 100	PVC
9	1	Condotta in PVC	DN 100	PVC
10	1	Condotta in PVC	DN 100	PVC
11	1	Condotta in PVC	DN 100	PVC
12	1	Condotta in PVC	DN 100	PVC
13	1	Condotta in PVC	DN 100	PVC
14	1	Condotta in PVC	DN 100	PVC
15	1	Condotta in PVC	DN 100	PVC
16	1	Condotta in PVC	DN 100	PVC
17	1	Condotta in PVC	DN 100	PVC
18	1	Condotta in PVC	DN 100	PVC
19	1	Condotta in PVC	DN 100	PVC
20	1	Condotta in PVC	DN 100	PVC
21	1	Condotta in PVC	DN 100	PVC
22	1	Condotta in PVC	DN 100	PVC
23	1	Condotta in PVC	DN 100	PVC
24	1	Condotta in PVC	DN 100	PVC
25	1	Condotta in PVC	DN 100	PVC
26	1	Condotta in PVC	DN 100	PVC
27	1	Condotta in PVC	DN 100	PVC
28	1	Condotta in PVC	DN 100	PVC
29	1	Condotta in PVC	DN 100	PVC
30	1	Condotta in PVC	DN 100	PVC



COMUNE DI URBINO

OGGETTO DI INTERVENTO ZONA RT CA LA PACINA
 ZONE DI PARCO TERRITORIALE
 (DELLE CESANIE, DEL FOGLIA E DI PALLINO
 DI SAN LORENZO IN CERQUETORONO)
 RIF. TAVOLA I/1/19.20
 Superficie fondiaria 18.558 mq

PROGETTISTI	PROGETTO	SCALE	TAV. N°
ABB	ABB	1:500	A04.4

PROGETTISTI	PROGETTO	SCALE	TAV. N°
ABB	ABB	1:500	A04.4

PROGETTISTI	PROGETTO	SCALE	TAV. N°
ABB	ABB	1:500	A04.4

PROGETTISTI	PROGETTO	SCALE	TAV. N°
ABB	ABB	1:500	A04.4

PROGETTISTI	PROGETTO	SCALE	TAV. N°
ABB	ABB	1:500	A04.4

PROGETTISTI	PROGETTO	SCALE	TAV. N°
ABB	ABB	1:500	A04.4

PROGETTISTI	PROGETTO	SCALE	TAV. N°
ABB	ABB	1:500	A04.4