

P.R.G. DI URBINO 1994

TERZA PARTE: LINEE NORMATIVE

Progetto:
GIANCARLO DE CARLO

Arch. PAOLO SPADA

e la collaborazione dell' Ufficio Urbanistico
diretto dall' Ing. Carlo Giovannini

Argomento tavolo:

B. Organizzazione delle aree urbane
Bivio Borzoga

Scala 1:2000

201.III
B18

Fasce di rispetto cimiteriali




P.A.I. Zone a pericolosità elevata P3




P.A.I. Zone inondabili



A Centro Storico




A/n Residui dell'insediamento storico nel territorio inglobati
nella recente struttura urbana




B/n Aree urbane di recente edificazione




B/n Aree urbane di recente edificazione a specifica
destinazione produttiva



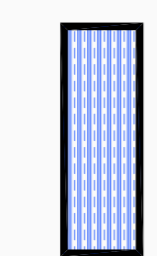
B/n Aree urbane di recente edificazione soggette ad
intervento di ristrutturazione urbanistica



C/n Zone urbane di espansione dell'abitato a prevalente
destinazione residenziale



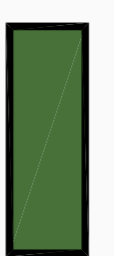
D/n Zone urbane di espansione a prevalente destinazione
specialistica (artigianale, commerciale, direzionale,
industriale)




F/n Aree per standard, per attività collettive, verde
pubblico e parcheggi




Arree verdi di pertinenza stradali




PU Zone di parco attrezzato (Urbano, Scientifico)



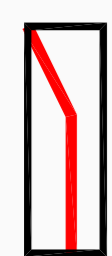
PT Zone di parco territoriale (delle Cesane, del Foglia e di
Pallino, di San Lorenzo in Cerquetobono)



Viabilità di progetto



Impianto salita meccanizzata, percorsi pedonali e aree
parcheggio



Area per impianto salita meccanizzata

