

P.R.G. DI URBINO 1994

TERZA PARTE: LINEE NORMATIVE

Progetto:
CARLO DE CARLO

Arch. PAOLO SPADA







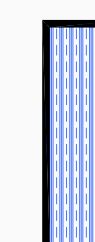










e la collaborazione dell'ufficio Urbanistico
diretto dall'ing. Carlo Giovanni

Argomento tavolo:

B. Organizzazione delle aree urbane
Pieve di Cagna

Scala: 1:2000

201.III
B12

	A	Centro storico
	A/n	Residui dell'insediamento storico nel territorio inglobati nella recente struttura urbana
	B/n	Aree urbane di recente edificazione
	B/n	Aree urbane di recente edificazione a specifica destinazione produttiva
	B/n	Aree urbane di recente edificazione soggette ad intervento di ristrutturazione urbanistica
	C/n	Zone urbane di espansione dell'abitato a prevalente destinazione residenziale
	D/n	Zone urbane di espansione a prevalente destinazione specialistica (artigianale, commerciale, direzionale, industriale)
	F/n	Aree per standard, per attività collettive, verde pubblico e parcheggi
		Aree verdi di pertinenza stradali
	PU	Zone di parco attrezzato (Urbanico, Scientifico)
	PT	Zone di parco territoriale (delle Casane, del Foglio e di Follino, di San Lorenzo in Casqueodonno)
		Viabilità di progetto
		Impianto salita meccanizzata, percorsi pedonali e aree parcheggio
		Area per impianto salita meccanizzata
		P.A.I. Zone a pericolosità elevata P3
		P.A.I. Zone inondabili
		Fasce di rispetto cimiteriali

