

Percorso su dislivello terreno come da Tav. 6
"Sezioni tipo e materiali"

Fascia ad arbusti nuovo impianto

Area a prato per la manutenzione dei fossi
esistenti per la raccolta acque

Percorso su dislivello terreno come da Tav. 6
"Sezioni tipo e materiali"
Area per attività ginnica

Percorso ad anello

Area per attività ginnica
Area per attività ginnica

Percorso ad anello con pendenza < = 8%
Area per attività ginnica

Quadro elettrico

Parcheggi pubblici


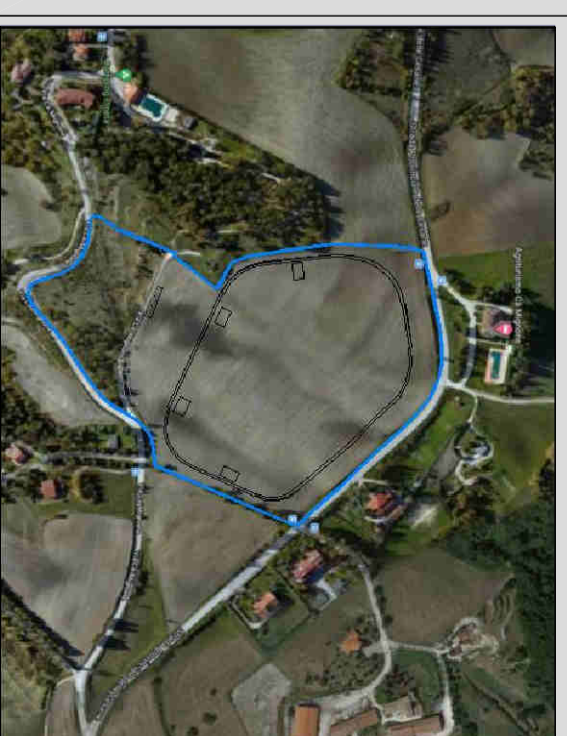
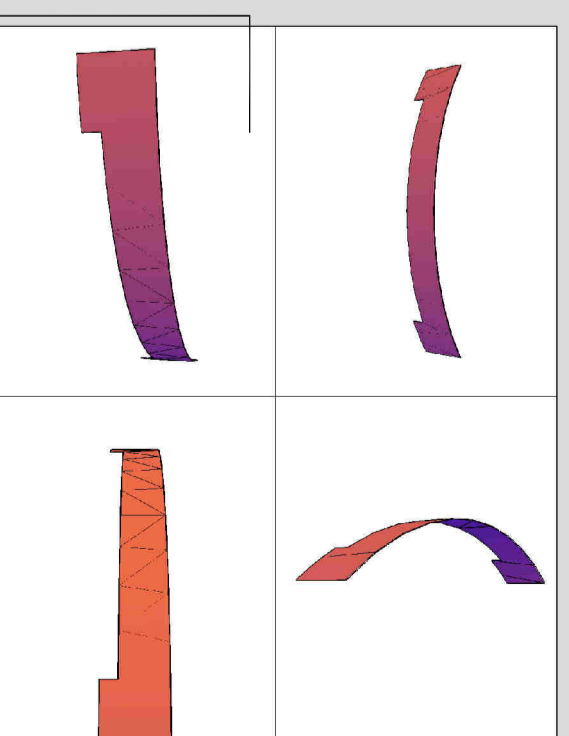
Delimitazione pozzo di manutenzione impianto
idrico (corten altezza m. 1,50)
Strada di accesso esistente

Area ad arbusti esistenti

Comune di Urbino - PARCO DELL'AQUILONE

Struttura di progetto Settore Manutenzione Patrimonio – Progettazione OO.PP - Settore Urbanistica - Edilizia

Gruppo di progettazione:
R.U.P. Opera Pubblica Arch. Mara Mandolini
R.U.P. Procedure espropriative Ing. Costantino Bernardini
Progettista Arch. Adriano D'Angelo
Collaboratore Progettazione Geom. Nicola Lucchiarini
Collaboratore Amministrativo/Gara Dott.ssa Valeria Rossi



Limite intervento

linea acqua Marche Multiservizi

Linea elettrica interrata

Tratto linea elettrica su palo

data:
settembre 2020

progetto DEFINITIVO

n. tavola
3

scala:
1:1000

argomento tavola:
Progetto

