



A Centro Storico




A/n Residui dell'insediamento storico nel territorio inglobati nella recente struttura urbana



B/n Aree urbane di recente edificazione




B/n Aree urbane di recente edificazione a specifica destinazione produttiva



B/n Aree urbane di recente edificazione soggette ad intervento di ristrutturazione urbanistica



C/n Zone urbane di espansione dell'abitato a prevalente destinazione residenziale




D/n Zone urbane di espansione a prevalente destinazione specialistica (artigianale, commerciale, direzionale, industriale)




F/n Aree per standards, per attività collettive, verde pubblico e parcheggi



Aree verdi di pertinenza stradali



PU Zone di parco attrezzato (Urbano, Scientifico)



PT Zone di parco territoriale (delle Cesane, del Foglia e di Pallino, di San Lorenzo in Cerquetobono)



Viabilità di progetto




Impianto salita meccanizzata, percorsi pedonali e aree parcheggio



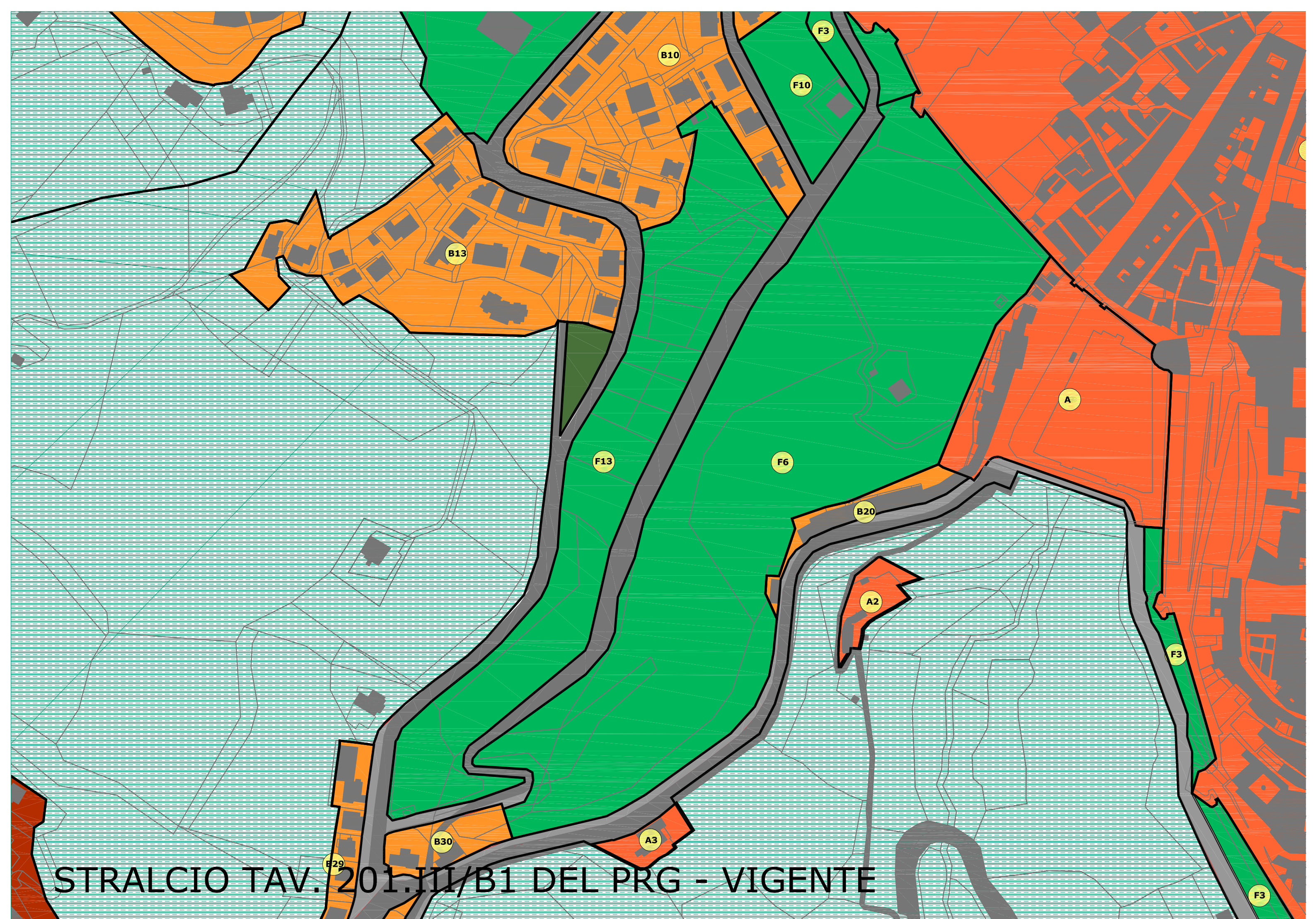
Area per impianto salita meccanizzata



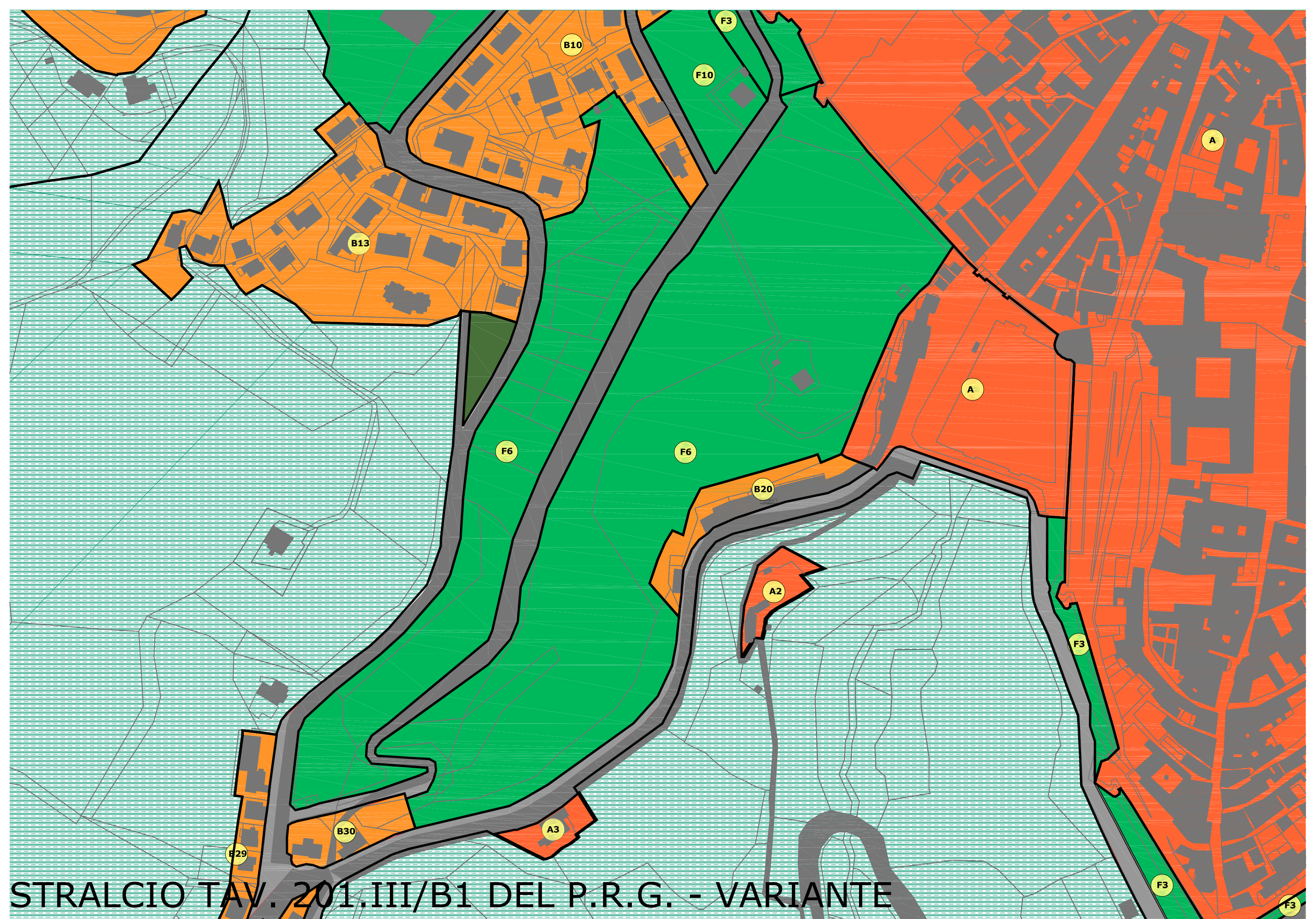
P.A.I. Zone a pericolosità elevata P3



P.A.I. Zone inondabili



STRALCIO TAV. 201.III/B1 DEL PRG - VIGENTE



STRALCIO TAV. 201.III/B1 DEL P.R.G. - VARIANTE