

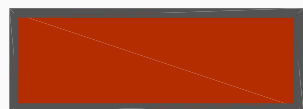


A

Centro Storico



Fasce di rispetto cimiteriali



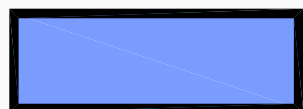
A/n

Residui dell'insediamento storico nel territorio inglobati nella recente struttura urbana




B/n

Aree urbane di recente edificazione



B/n

Aree urbane di recente edificazione a specifica destinazione produttiva



B/n

Aree urbane di recente edificazione soggette ad intervento di ristrutturazione urbanistica



C/n

Zone urbane di espansione dell'abitato a prevalente destinazione residenziale



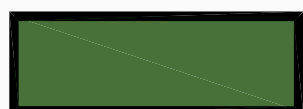
D/n

Zone urbane di espansione a prevalente destinazione specialistica (artigianale, commerciale, direzionale, industriale)




F/n

Aree per standards, per attività collettive, verde pubblico e parcheggi



Aree verdi di pertinenza stradali



PU

Zone di parco attrezzato (Urbano, Scientifico)

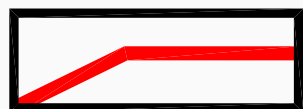


PT

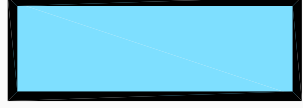
Zone di parco territoriale (delle Cesane, del Foglia e di Pallino, di San Lorenzo in Cerquetobono)



Viabilità di progetto



Impianto salita meccanizzata, percorsi pedonali e aree parcheggio



Area per impianto salita meccanizzata



P.A.I. Zone a pericolosità elevata P3



Fascia di rispetto m. 7,50 (Decreto presidente Provincia Pesaro Urbino 264/2019)

**LEGENDA**

# P.R.G. Variante

TAV. 201.III.B10 (Cavallino)

SCALA 1:2.000

