



COMUNE DI URBINO
Provincia di Pesaro e Urbino

ALLEGATO 12

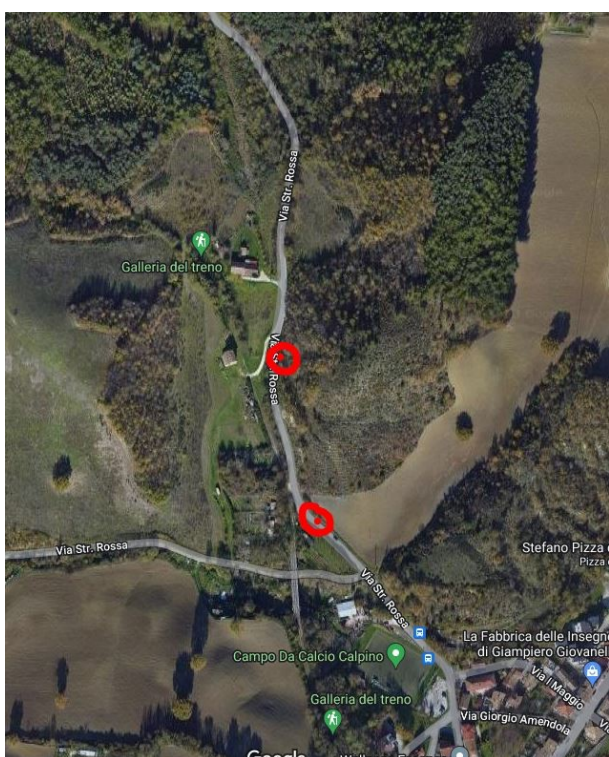
**Fenomeni franosi non ricadenti nella
classificazione PAI e registrati nei primi
mesi dell'annualità 2023**

REPORT MOVIMENTI FRANOSI GENNAIO 2023

Dalla notte del 22 gennaio, fino al pomeriggio del 23 gennaio, durante il maltempo, precipitazioni nevose, con aggravamento da precipitazioni piovose, hanno creato n. 25 smottamenti di terreno, creando frane su un totale di 17 strade Comunali e Vicinali ad uso pubblico. Di seguito si riporta elenco con documentazione fotografica, individuazione in mappa e stralcio di ordinanza di Polizia Locale dove redatta.

Si riportano, altresì, TRE situazioni: a) esondazione loc. miniera – b) smottamento di terreno su larga scala – c) movimento terreno incrocio SS73BIS con Via della Stazione

1- STRADA COMUNALE STRADA ROSSA (n. 2 smottamenti franosi)




COMUNE DI URBINO
Provincia di Pesaro e Urbino

ORDINANZA DEL SETTORE

N 13 Data 23-01-2023	OGGETTO: ISTITUZIONE TEMPORANEA DEL SENSO UNICO ALTERNATO NEL TRATTO FINALE DI VIA STRADA ROSSA PRIMA DEL CONFINE CON IL COMUNE DI FERMIGNANO PER FRANA.
-------------------------	--

LA POSIZIONE ORGANIZZATIVA DEL SETTORE POLIZIA MUNICIPALE

Tenuto conto che le condizioni meteorologiche avverse degli ultimi giorni a causa di cospicue nevicate e relativa pioggia hanno interessato il territorio comunale, causando pericolo per la circolazione a causa di movimenti franosi su alcune vie del territorio comunale;

Accertato che a norma del vigente C.D.S. l'ente proprietario della strada può con ordinanza disporre la limitazione della circolazione e stabilire particolari obblighi di carattere temporaneo per ciascun tratto di strada interessato, per garantire la sicurezza stradale e salvaguardare la pubblica incolumità;

Vista la richiesta dell'U.T.;

Vista la Determina n. 1/2023 del Dirigente Unico del Comune di Urbino Dott. Marco Feduzzi;

Visto il TUEL;

Visto l'art. 7 comma 1 e l'art.3 della L.241/90;

Visti il vigente Codice della strada:

ORDINA a far data dalla data odierna

- L'istituzione del **senso unico alternato di circolazione** in:
Via Strada Rossa ultimo tratto direzione Fermignano.
fino a quando saranno ripristinate le condizioni di sicurezza e salvaguardia degli utenti della strada.

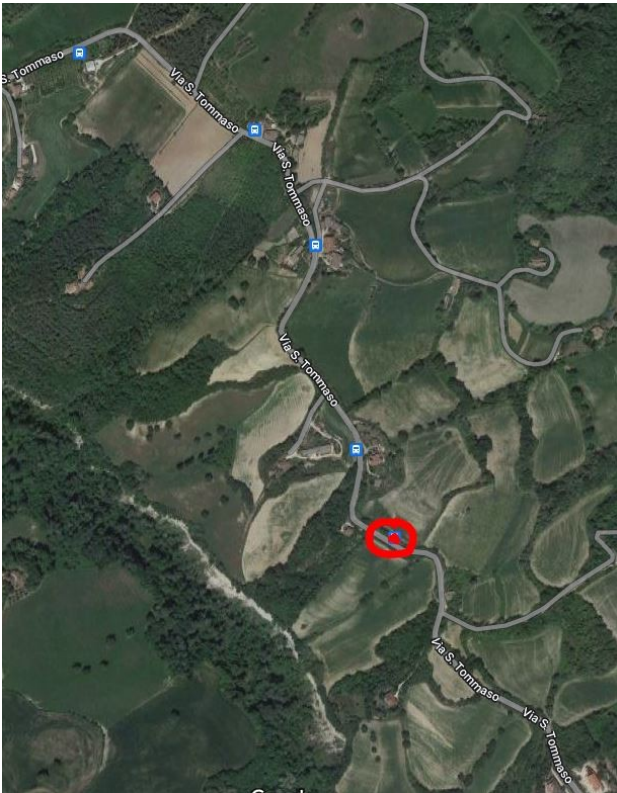


foto 1



foto 2

2- STRADA COMUNALE DI SAN TOMMASO (CA LA PALMA)



COMUNE DI URBINO
Provincia di Pesaro e Urbino

ORDINANZA DEL SETTORE

N°16 Data 24-01-2023	OGGETTO: MODIFICA TEMPORANEA DELLA CIRCOLAZIONE IN UN TRATTO DI VIA S. TOMMASO PER MOVIMENTO FRANOSO.
-------------------------	---

LA POSIZIONE ORGANIZZATIVA DEL SETTORE POLIZIA MUNICIPALE

Tenuto conto che le condizioni meteorologiche avverse degli ultimi giorni a causa di cospicue nevicate e relativa pioggia hanno interessato il territorio comunale, causando pericolo per la circolazione a causa di movimenti franosi su alcune vie del territorio comunale;

Accertato che a norma del vigente C.D.S. l'ente proprietario della strada può con ordinanza disporre la limitazione della circolazione e stabilire particolari obblighi di carattere temporaneo per ciascun tratto di strada interessato, per garantire la sicurezza stradale e salvaguardare la pubblica incolumità;

Vista la richiesta dell'U.T.;

Vista la Determina n. 1/2023 del Dirigente Unico del Comune di Urbino Dott. Marco Feduzzi;

Visto il TUEL;

Visto l'art. 7 comma 1 e l'art.3 della L.241/90;

Visti il vigente Codice della strada;

ORDINA a far data dalla data odierna


- L'istituzione del senso unico alternato di circolazione in:

Via S. Tommaso all'altezza del Km. 3,6

fino a quando saranno ripristinate le condizioni di sicurezza e salvaguardia degli utenti della strada.

L'Ufficio Tecnico provvederà ad installare adeguata segnaletica stradale temporanea.

Gli Ufficiali e gli agenti della Polizia Municipale ed in ogni caso le Forze di pubblica sicurezza sono incaricati di vigilare al fine di garantire il rispetto della presente ordinanza.



3- STRADA COMUNALE DI CA SPASSO



COMUNE DI URBINO
Provincia di Pesaro e Urbino

ORDINANZA DEL SETTORE

<p>N 12 Data 23-01-2023</p>	<p>OGGETTO: MODIFICA TEMPORANEA DELLA CIRCOLAZIONE IN VIA CÀ SPASSO E STRADA COMUNALE MONTE POLO PER FRANA.</p>
---------------------------------	--

LA POSIZIONE ORGANIZZATIVA DEL SETTORE POLIZIA MUNICIPALE

Tenuto conto che le condizioni meteorologiche avverse degli ultimi giorni a causa di cospicue nevicate e relativa pioggia hanno interessato il territorio comunale, causando pericolo per la circolazione a causa di movimenti franosi su alcune vie del territorio comunale;

Accertato che a norma del vigente C.D.S. l'ente proprietario della strada può con ordinanza disporre la limitazione della circolazione e stabilire particolari obblighi di carattere temporaneo per ciascun tratto di strada interessato, per garantire la sicurezza stradale e salvaguardare la pubblica incolumità;

Tenuto conto della comunicazione del Responsabile dell'Ufficio Tecnico;

Vista la Determina n. 1/2023 del Dirigente Unico del Comune di Urbino Dott. Marco Feduzzi;

Visto il TUEL;

Visto l'art. 7 comma 1 e l'art.3 della L.241/90;

Visti il vigente Codice della strada:

ORDINA a far data dalla data odierna

- L'istituzione del senso unico alternato di circolazione in:
Via Cà Spasso in località torre di S. Tommaso.
- L'istituzione del divieto di circolazione per tutte le categorie di veicoli in:
Strada Comunale Monte Polo:

fino a quando saranno ripristinate le condizioni di sicurezza e salvaguardia degli utenti della strada.



COMUNE DI URBINO
Provincia di Pesaro e Urbino

ORDINANZA DEL SETTORE

N 12
Data 23-01-2023

OGGETTO:
MODIFICA TEMPORANEA DELLA CIRCOLAZIONE IN VIA C
SPASSO E STRADA COMUNALE MONTE POLO PER FRANA.

LA POSIZIONE ORGANIZZATIVA DEL SETTORE POLIZIA MUNICIPALE

Tenuto conto che le condizioni meteorologiche avverse degli ultimi giorni a causa di cospicue nevicate e relativa pioggia hanno interessato il territorio comunale, causando pericolo per la circolazione a causa di movimenti franosi su alcune vie del territorio comunale;

Accertato che a norma del vigente C.D.S. l'ente proprietario della strada può con ordinanza disporre la limitazione della circolazione e stabilire particolari obblighi di carattere temporaneo per ciascun tratto di strada interessato, per garantire la sicurezza stradale e salvaguardare la pubblica incolumità;

Tenuto conto della comunicazione del Responsabile dell'Ufficio Tecnico;

Vista la Determina n. 1/2023 del Dirigente Unico del Comune di Urbino Dott. Marco Feduzzi;

Visto il TUEL;

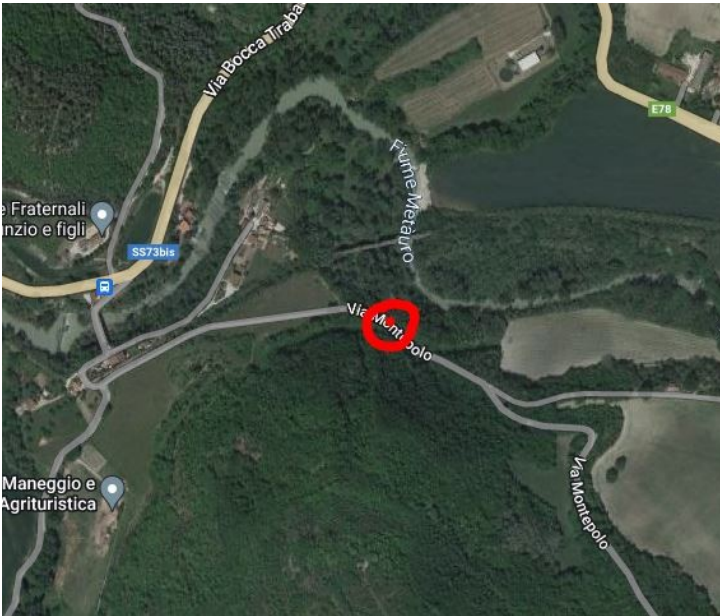
Visto l'art. 7 comma 1 e l'art.3 della L.241/90;

Visti il vigente Codice della strada:

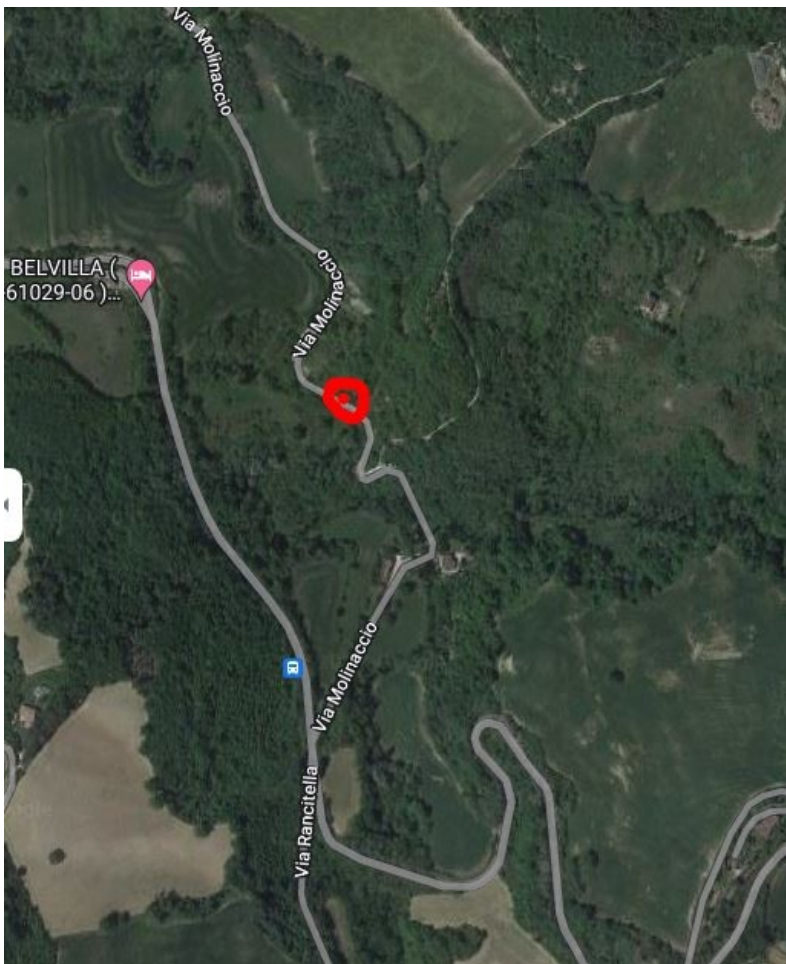
ORDINA a far data dalla data odierna

- L'istituzione del **senso unico** alternato di circolazione in:
Via Cà Spasso in località torre di S. Tommaso.
- L'istituzione del **divieto di circolazione** per tutte le categorie di veicoli in:
Strada Comunale Monte Polo:

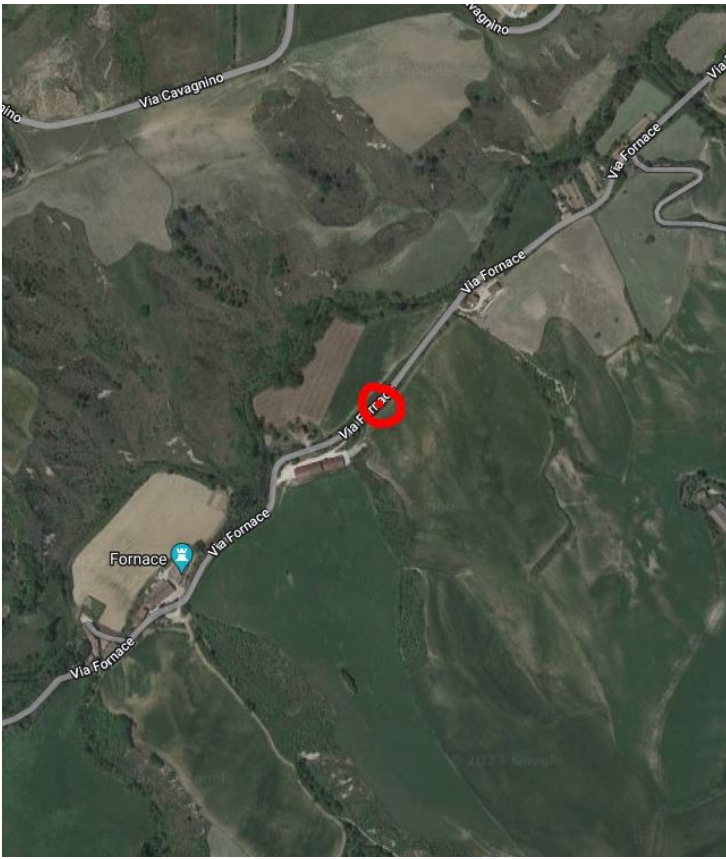
fino a quando saranno ripristinate le condizioni di sicurezza e salvaguardia degli utenti della strada.



5 – STRADA VICINALE DEL MOLINACCIO



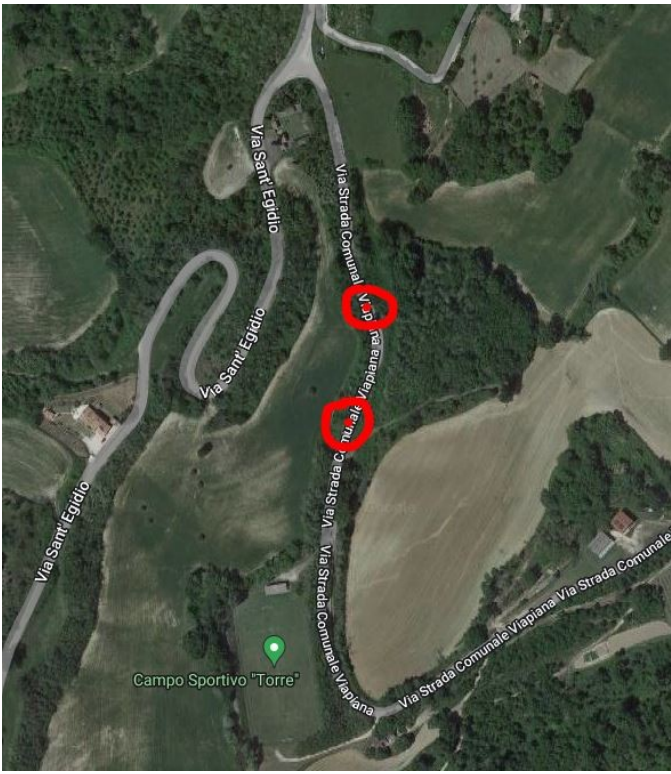
6 – STRADA COMUNALE DELLA FORNACE



7- STRADA COMUNALE VIA DEL MULINO



8 – STRADA COMUNALE DI VIA PIANA (due smottamenti franosi)



9 – STRADA COMUNALE VIA DEI MORTI



COMUNE DI URBINO
Provincia di Pesaro e Urbino

ORDINANZA DEL SETTORE

N 14 Data 23-01-2023	OGGETTO: MODIFICA TEMPORANEA DELLA SOSTA E DELLA CIRCOLAZIONE IN VIA DEI MORTI PER FRANA.
---------------------------------------	---

LA POSIZIONE ORGANIZZATIVA DEL SETTORE POLIZIA MUNICIPALE

Tenuto conto che le condizioni meteorologiche avverse degli ultimi giorni a causa di cospicue nevicate e relativa pioggia hanno interessato il territorio comunale, causando pericolo per la circolazione a causa di movimenti franosi su alcune vie del territorio comunale;

Accertato che a norma del vigente C.D.S. l'ente proprietario della strada può con ordinanza disporre la limitazione della circolazione e stabilire particolari obblighi di carattere temporaneo per ciascun tratto di strada interessato, per garantire la sicurezza stradale e salvaguardare la pubblica incolumità;

Tenuto conto della comunicazione del Responsabile dell'Ufficio Tecnico;

Vista la Determina n. 1/2023 del Dirigente Unico del Comune di Urbino Dott. Marco Feduzzi;

Visto il TUEL;

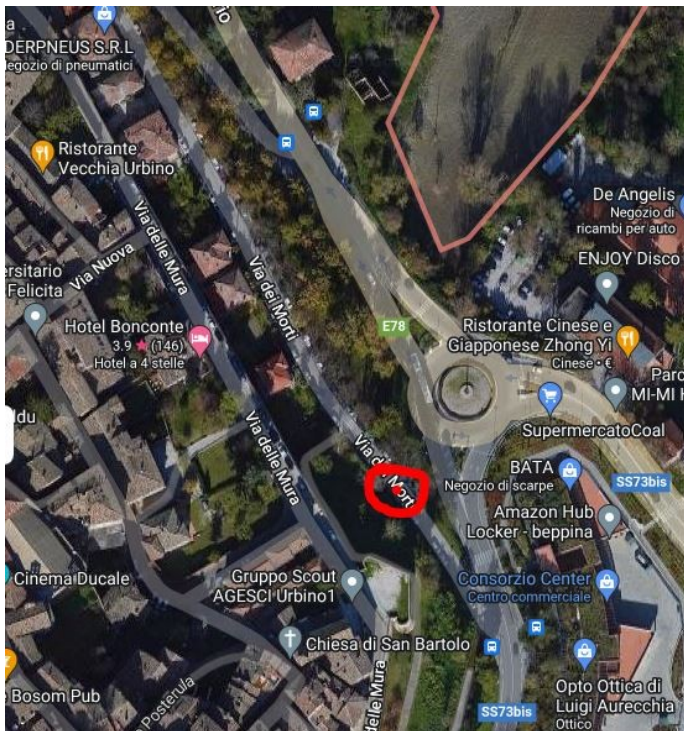
Visto l'art. 7 comma 1 e l'art.3 della L.241/90;

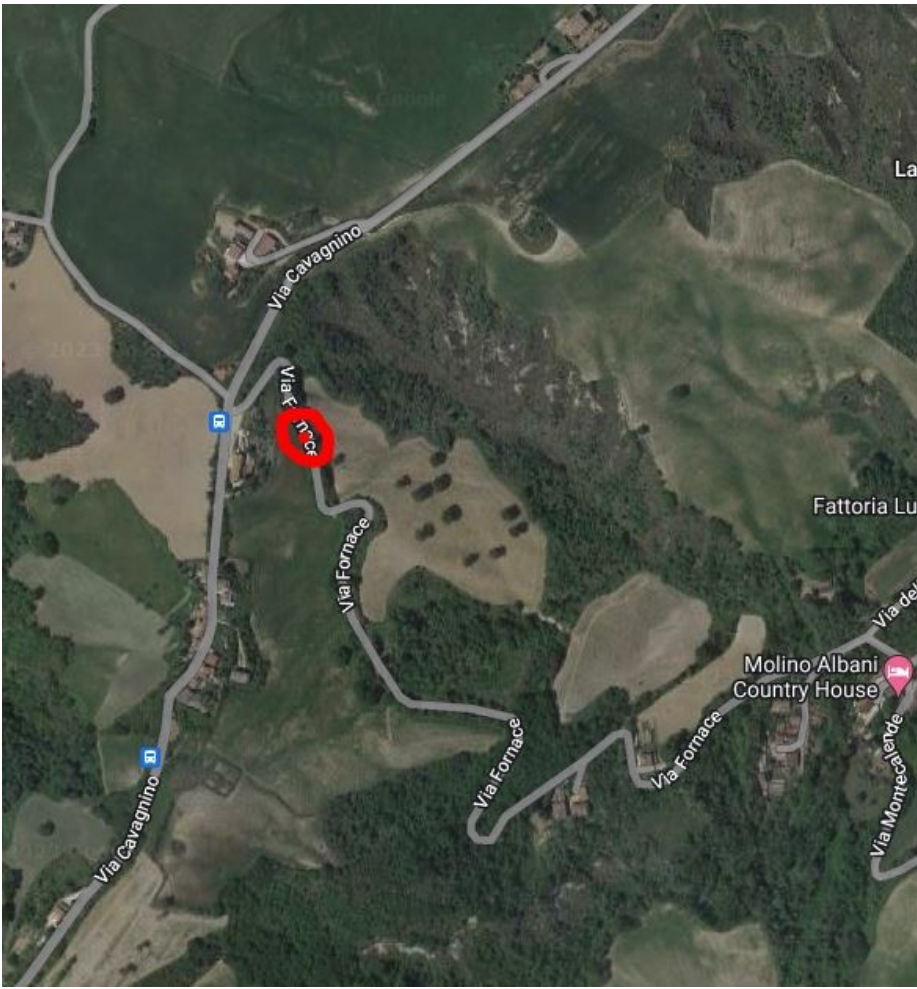
Visti il vigente Codice della strada:

ORDINA a far data dalla data odierna


- L'istituzione del divieto di circolazione per tutte le categorie di veicoli in:
Via dei Morti dal civico 12 fino all'intersezione con la S.S. 73 bis,
- L'istituzione del divieto di sosta per tutte le categorie di veicoli in:
Via dei Morti ultimo tratto dal civico 32 fino all'intersezione con S.S. 73 bis, ambo i lati:

fino a quando saranno ripristinate le condizioni di sicurezza e salvaguardia degli utenti della strada.





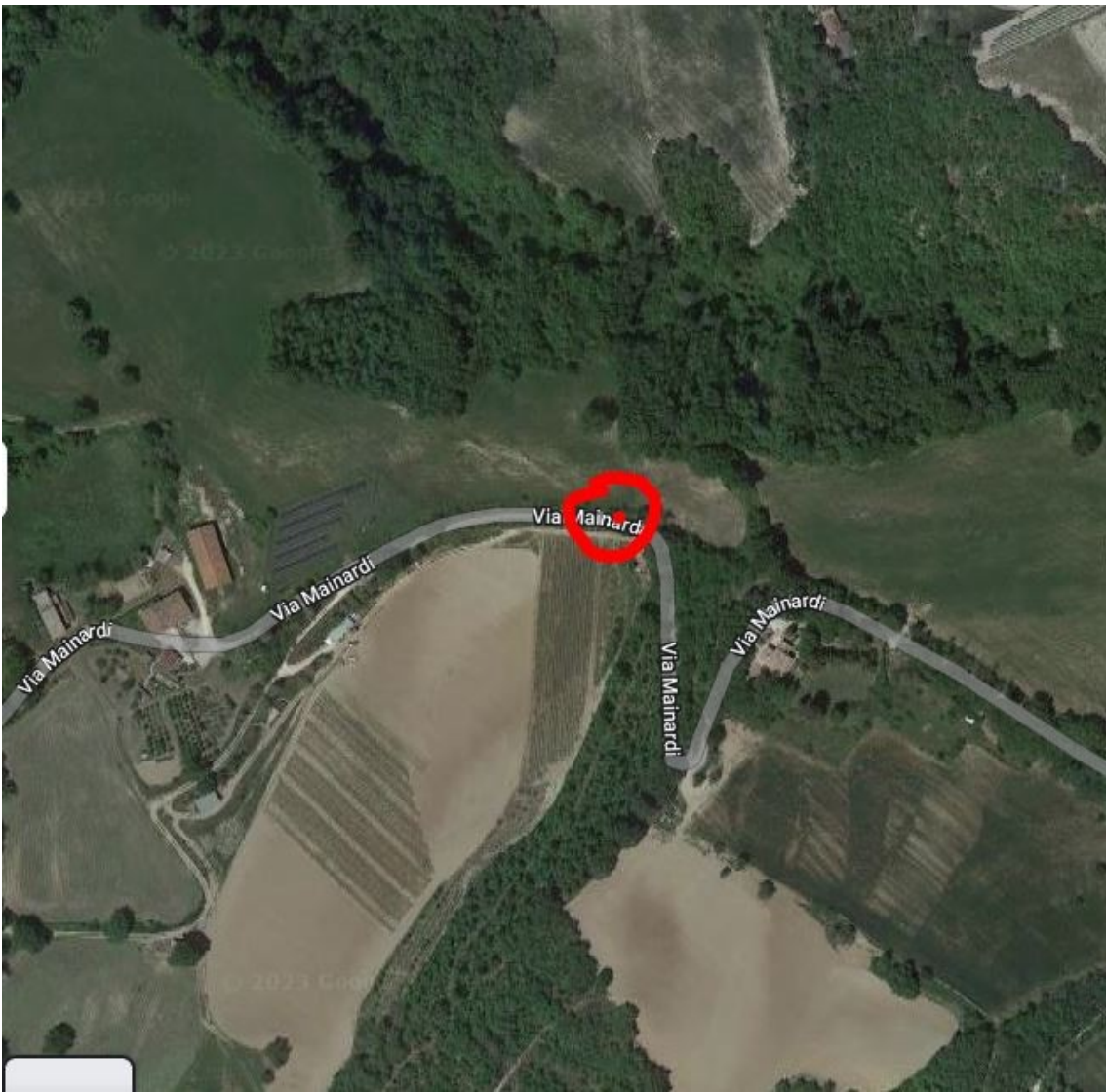
11 – STRADA COMUNALE DI MONTECALENDE



12 – STRADA COMUNALE DI COLONNA

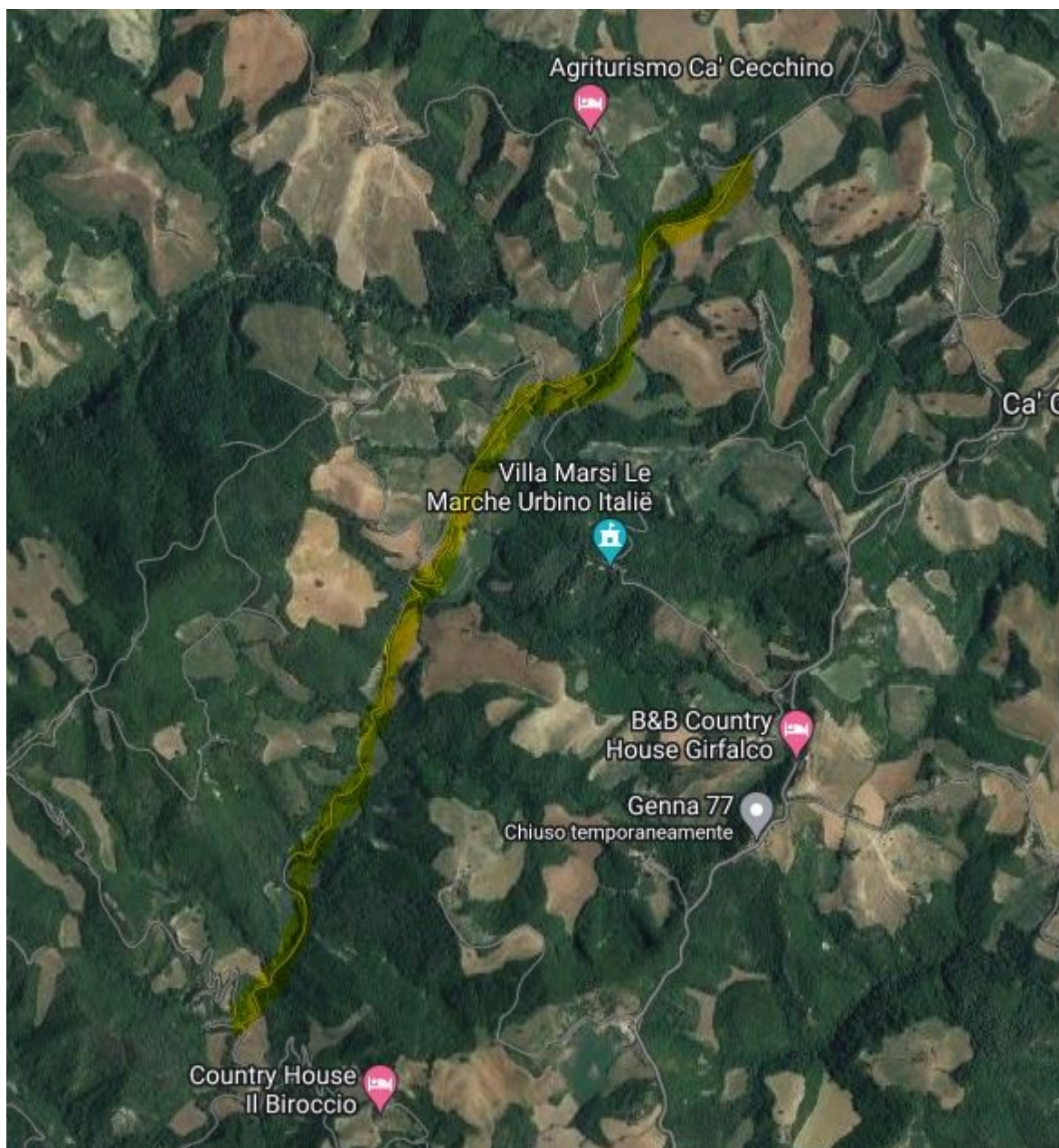


13 – STRADA COMUNALE DI VIA MAINARDI



14 – STRADA COMUNALE VAL D'APSA – CERQUETO BONO

6 frane su tutto il tratto evidenziato in mappa

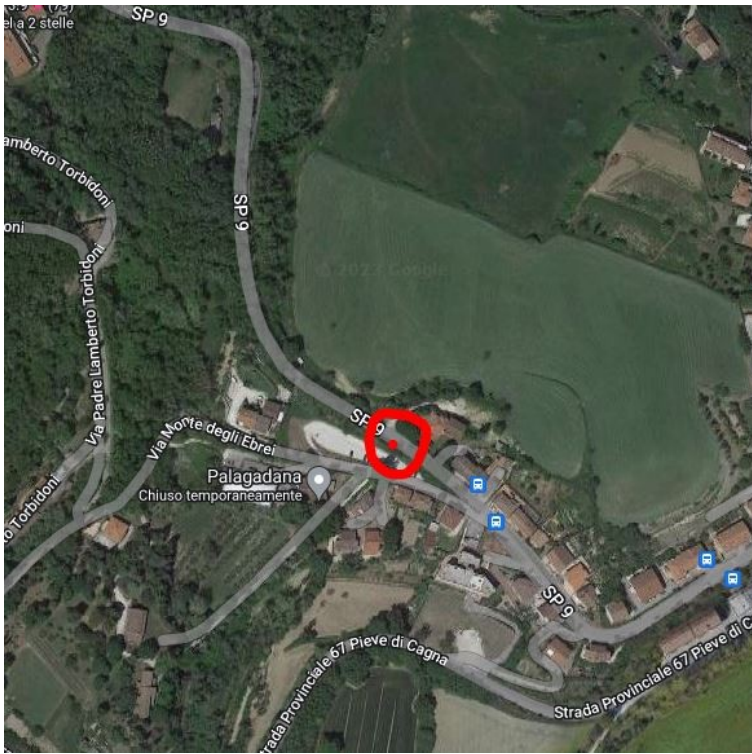




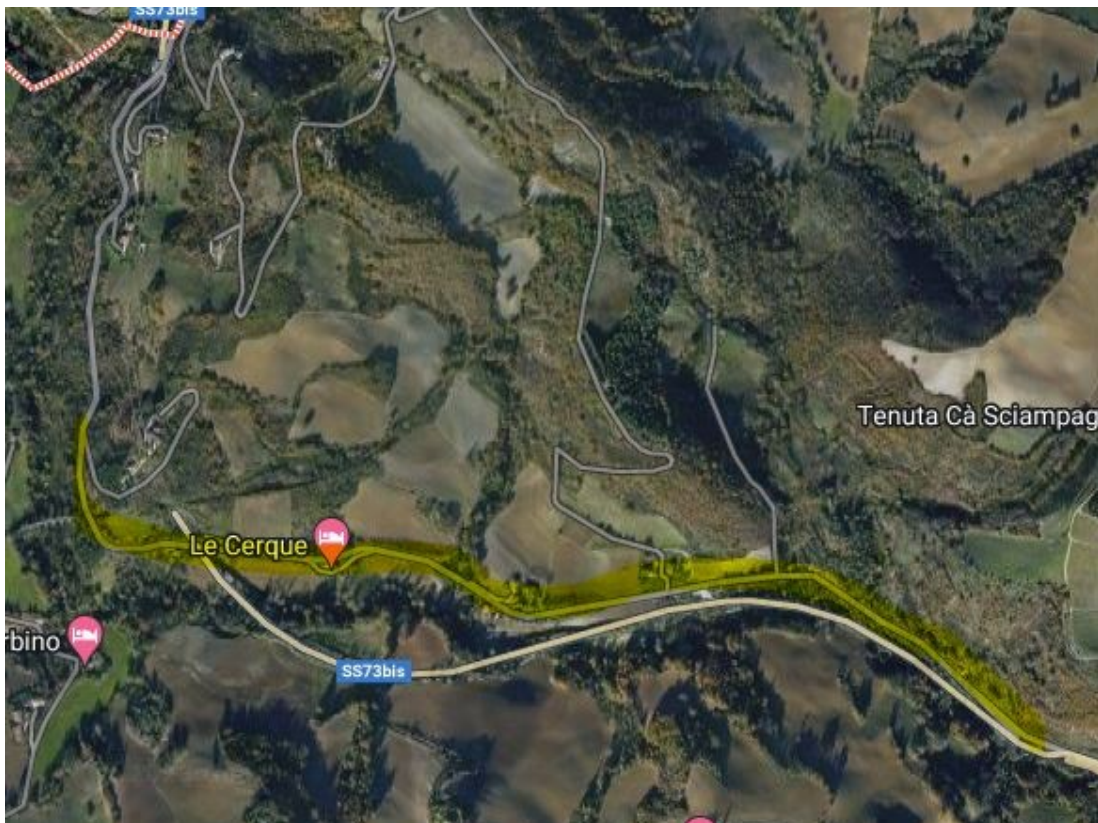




15 – STRADA PROV.LE SP9 – LOC. GADANA



16 – STRADA DELLE CONCE (due smottamenti)



NATURA: ID: 28533292|23/01/2023|EV

REGIONE MARCHE GIUNTA REGIONALE
DIPARTIMENTO INFRASTRUTTURE, TERRITORIO E PROTEZIONE CIVILE
Settore infrastrutture e viabilità

ORDINANZA N. 01/2023

IL DIRIGENTE DEL SETTORE INFRASTRUTTURE E VIABILITÀ DELLA REGIONE
MARCHE

PREMESSO CHE:

- Dalla giornata del 21/01/2023 sulla Regione Marche si è abbattuta una forte ondata di maltempo con piogge intense e nevicate nell'entroterra;
- Le forti precipitazioni hanno innescato movimenti franosi a monte della strada regionale 73bis della Bocca Trabaria che hanno interessato la carreggiata nel tratto che congiunge Urbino a Fermignano;

VISTI:

- il D. Lgs. 30.04.1992 n° 285 "Nuovo Codice della Strada" e successive modifiche e integrazioni;
- il D.P.R. del 16.12.1995 n° 495 "Regolamento di Esecuzione e di Attuazione del Codice della Strada" e sue successive modifiche e integrazioni con D.P.R. 16.09.1996 n° 610;
- il D.M. del 10.07.2002 "Disciplinare Tecnico relativo agli schemi segnaletici, differenziati per categoria di strada, da adottare per il segnalamento temporaneo";
- il Decreto Interministeriale 04.03.2013 recante i "Criteri generali di Sicurezza relativi alle procedure di revisione, integrazione e apposizione della segnaletica stradale destinata alle attività lavorative che si svolgono in presenza di traffico veicolare;

ORDINA

Di istituire la circolazione a senso unico in direzione da Urbino verso Fermignano nel tratto di strada della SR 73bis "di Bocca Trabaria" tra il KM68+940 e KM 72+280 a partire dalle ore 13:00 del 23/01/2023 fino al ripristino delle condizioni di sicurezza.

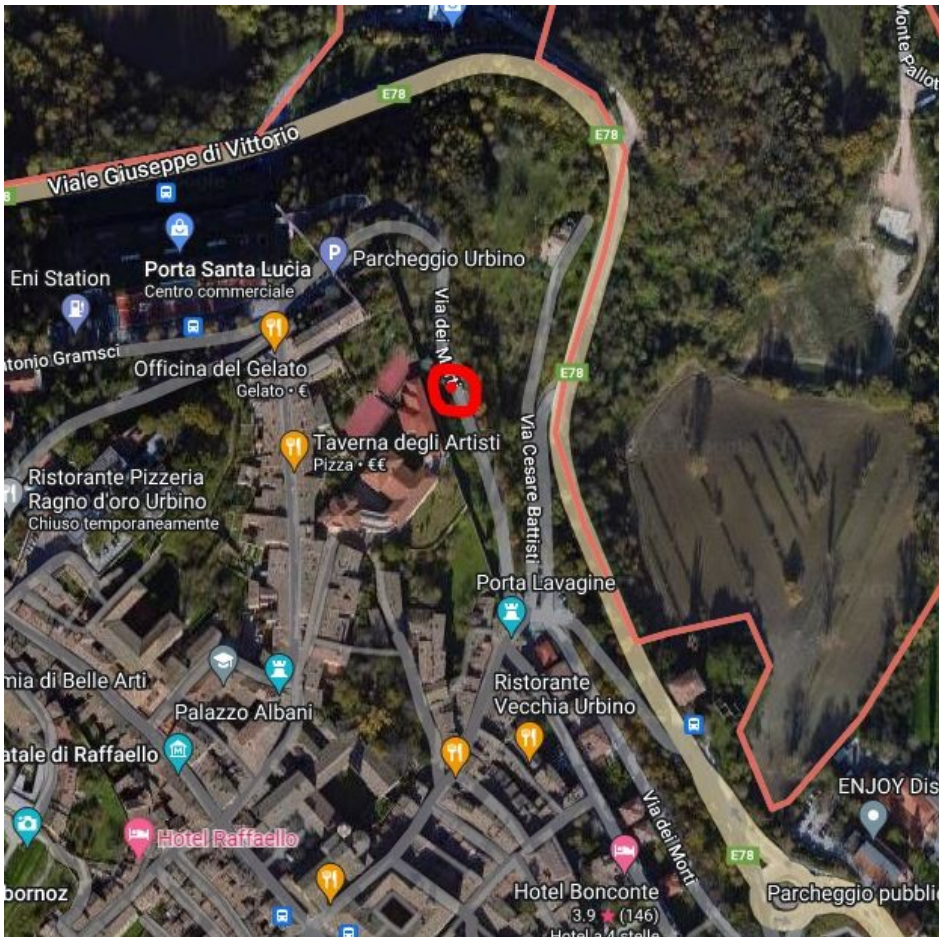
La ditta Pretelli affidataria dei lavori di pronto intervento sulla strada in oggetto è incaricata di apporre sul luogo appositi la segnaletica e gli avvisi necessari, opportunamente adattati ed integrati in base allo stato dei luoghi, nel rispetto della normativa vigente in materia.

IL FUNZIONARIO ESPERTO
P.O. Gestione, manutenzione ordinaria e
adempimenti tecnici sulla viabilità regionale
Ing. Paolo Dionisi

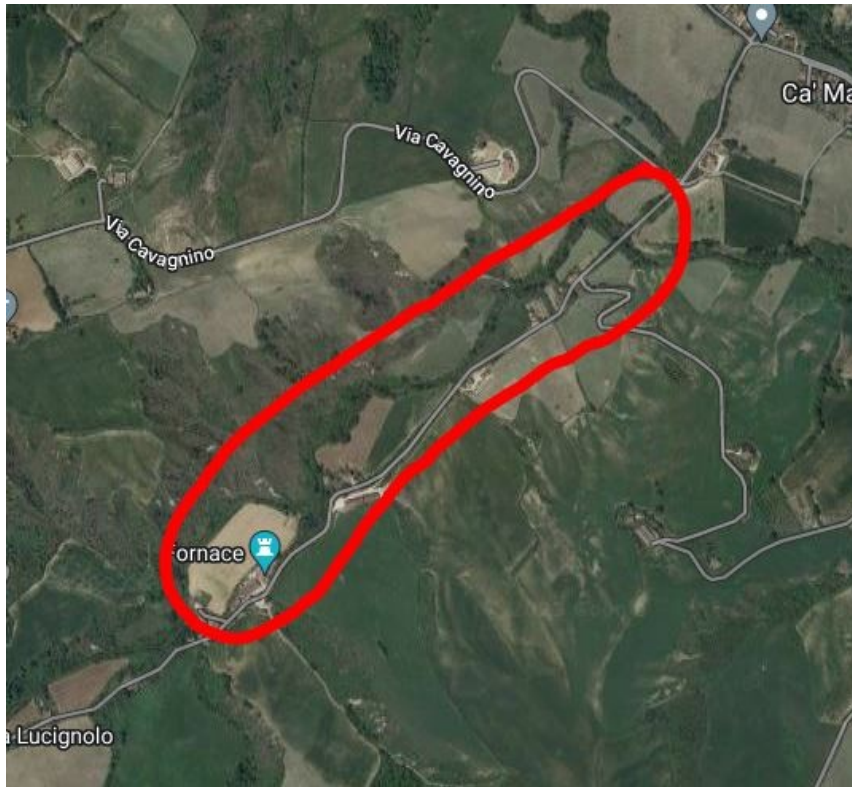
IL DIRIGENTE DEL SETTORE
Ing. Ernesto Ciani

Fascicolazione: 450.60.80/2023/IEV/31

17 – STRADA VIA DEI MORTI (MONTATA)



a) ALLAGAMENTO PER ESONDAZIONE IN VIA FORNACE – LOC. MINIERA



ZONA DI ESONDAZIONE

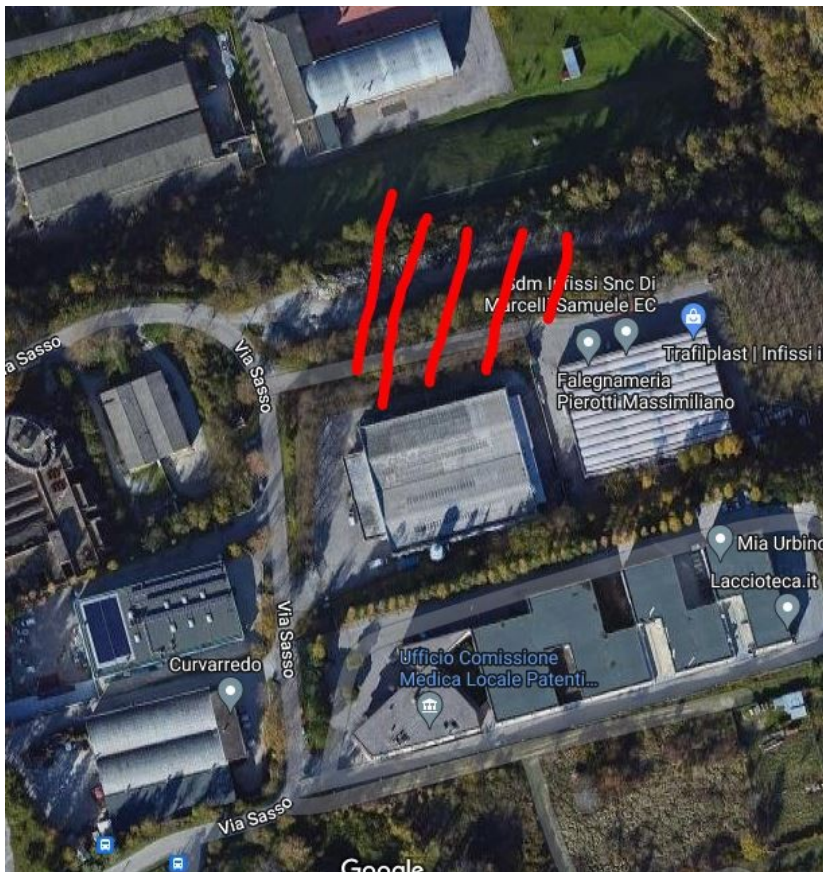





b) LOCALITA' SASSO

Movimento franoso, su larga scala, con cedimento di strada di accesso in zona industriale, e interessamento di un'area adibita a piazzale comunale per stoccaggio materiali, capannone artigianale sottostante. Sono già state interdette all'accesso per impraticabilità della strada d'accesso dei capannoni artigianali soprastati.

Intervento vigili del fuoco nel pomeriggio del 23.01.2023. Segue relazione e ordinanza chiusura strada attualmente in corso di pubblicazione.

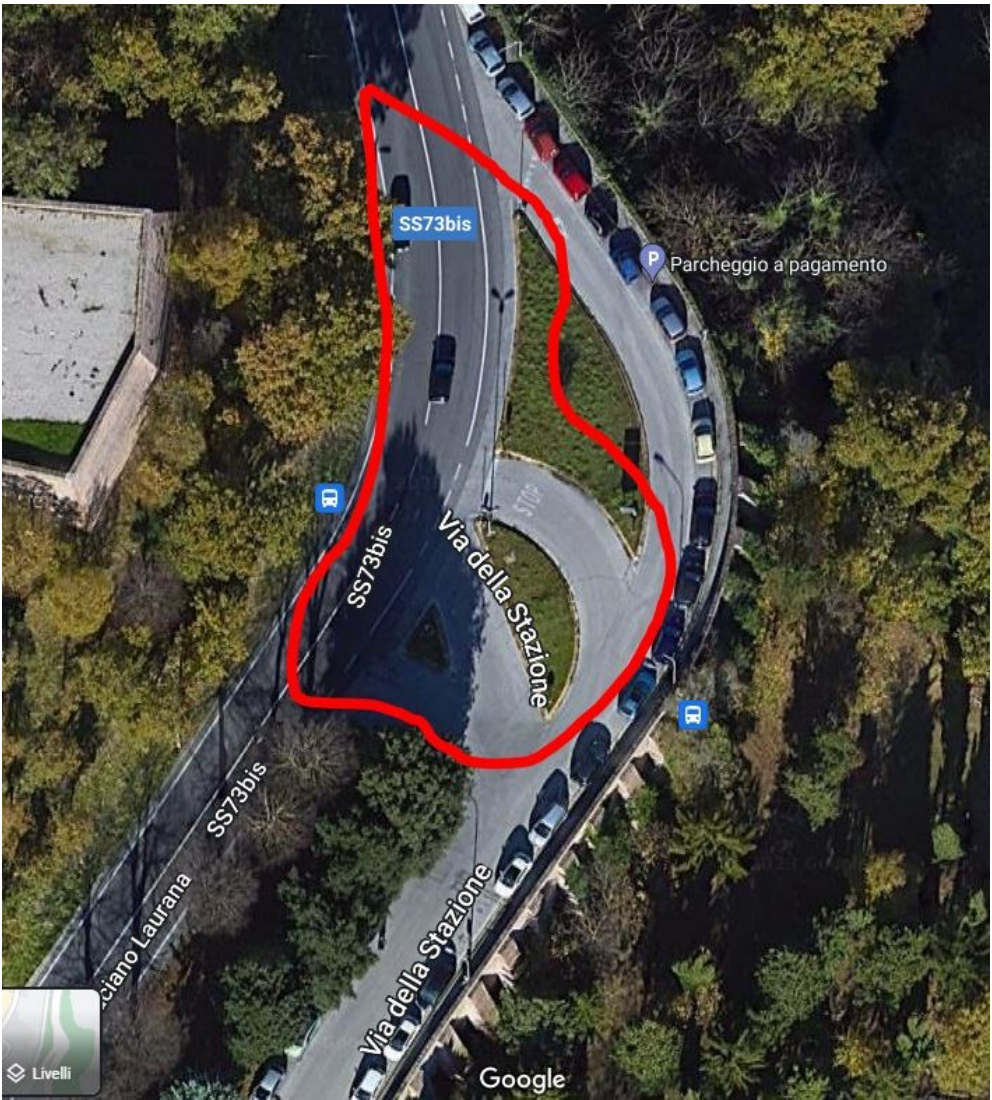


mappa con l'area interessata





c) Movimento di terreno, in un'area sull'incrocio tra la Statale SS73BIS e la Comunale di Via della Stazione



mapa dell'area interessata





NOTA: nella notte tra il 22 e il 23 gennaio sono cadute un totale di 15 piante di importanti dimensioni, su strade comunali e vicinali ad uso pubblico, che hanno ostruito i passaggi e in alcuni casi anche isolato famiglie. Sono stati eseguiti n. 5 interventi dei Vigili del Fuoco e i restanti 10 Interventi con il personale dell'Ufficio Tecnico Comunale.

ELENCO STRADE INTERESSATE: strada Rossa – via della Stazione – via dei molinelli – San Cipriano – Via Mainardi – strada di monte Corbo – via San Bernardino – via monte Pallotta – via Battista Sforza – via Fra Carnevale – Via Mari – via Cà Bevilacqua - Viale Gramsci – via G. di Vittorio – via Rosselli -

Urbino, 24/01/2023