

P.R.G. DI URBINO 1994

TERZA PARTE: LINEE NORMATIVE

Progetto:
GIANCARLO DE CARLO

Arch. PAOLO SPADA

e la collaborazione dell' Ufficio Urbanistico
diretto dall Ing. Carlo Giovannini

TAVOLA MODIFICATA IN BASE AL
PROVVEDIMENTO DI APPROVAZIONE
DELLA GIUNTA PROVINCIALE
NUMERO 323 DEL 22/04/1997

Data: AGOSTO 1997

Argomento tavola:

B. Organizzazione delle aree urbane
VARIANTE 2009

Pallino


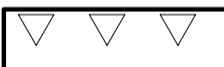

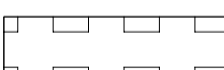





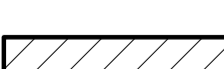
Scala 1:2000

Responsabile del procedimento:
Ing. Carlo Giovannini

Progetto:
Ing. Carlo Giovannini
Arch. Adriano D'Angelo
Arch. Marzia Di Fazio

201.III
B20

legenda

-  A Centro storico
-  A/n Residui dell'insediamento storico nel territorio inglobati nella recente struttura urbana
-  B/n Aree urbane di recente edificazione
-  B/n Aree urbane di recente edificazione, a specifica destinazione produttiva
-  B/n Aree urbane di recente edificazione, soggette a intervento di ristrutturazione urbanistica
-  C/n Zone urbane di espansione dell'abitato a prevalente destinazione residenziale
-  D/n idem, a prevalente destinazione specialistica (artigianale, commerciale, direzionale, industriale)
-  F/n Aree per standards, per attività collettive, verde pubblico e parcheggi
-  Aree verdi di pertinenze stradali
-  PU Zone di Parco Attrezzato (Urbano, Scientifico)
-  PT Zone di Parco Territoriale (delle Cesane, del Foglia e di Pallino, di San Lorenzo in Cerquetobono)

