



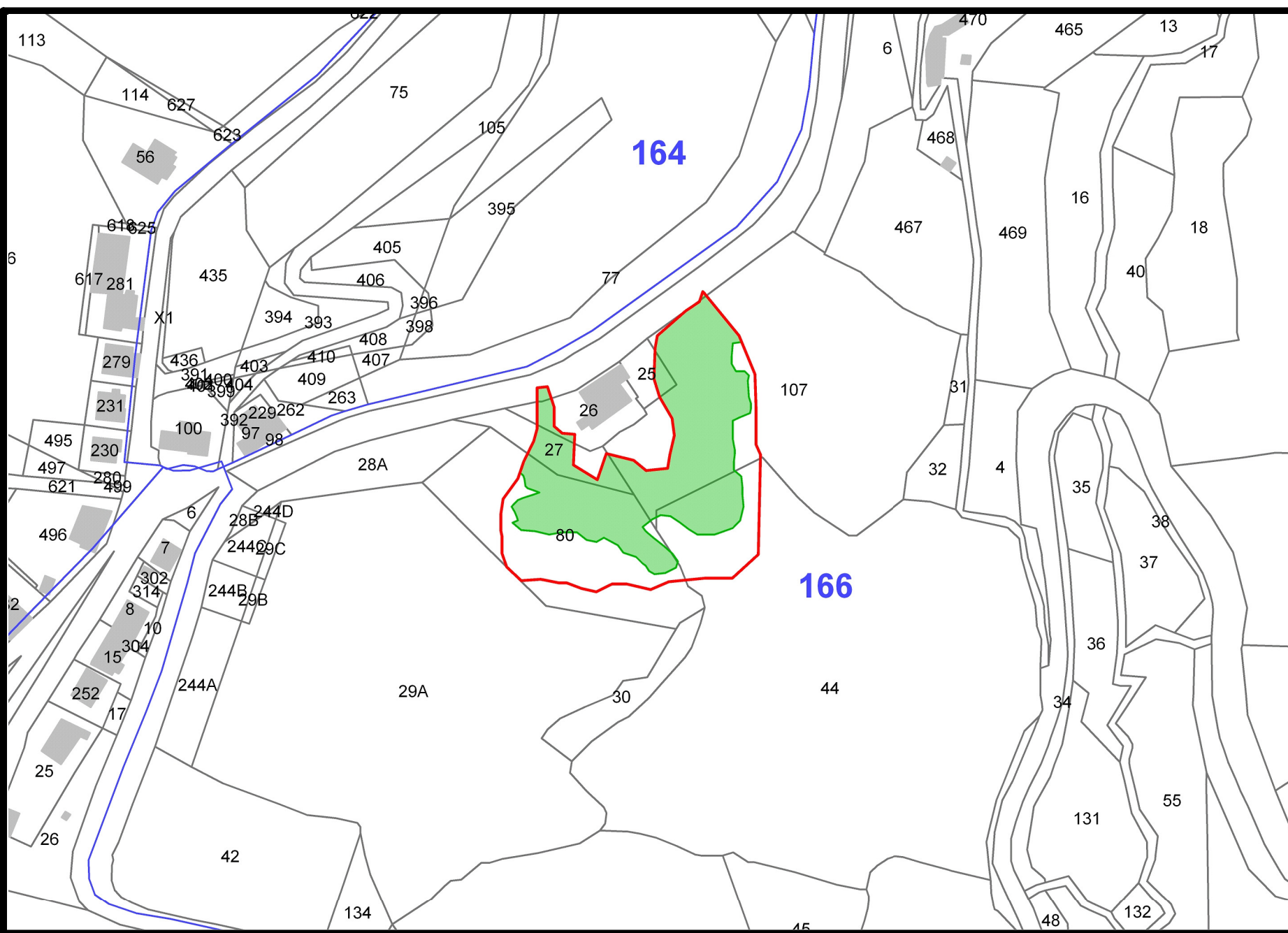
COMUNE DI URBINO  
PROVINCIA DI PESARO E URBINO

---

Settore Urbanistica

## Allegato n.2

**Estratti di mappa catastale in scala 1:2.000  
con l'indicazione dei perimetri delle aree  
percorse dal fuoco nell'anno 2007, con  
specificati al loro interno i boschi ed i pascoli**



Legenda

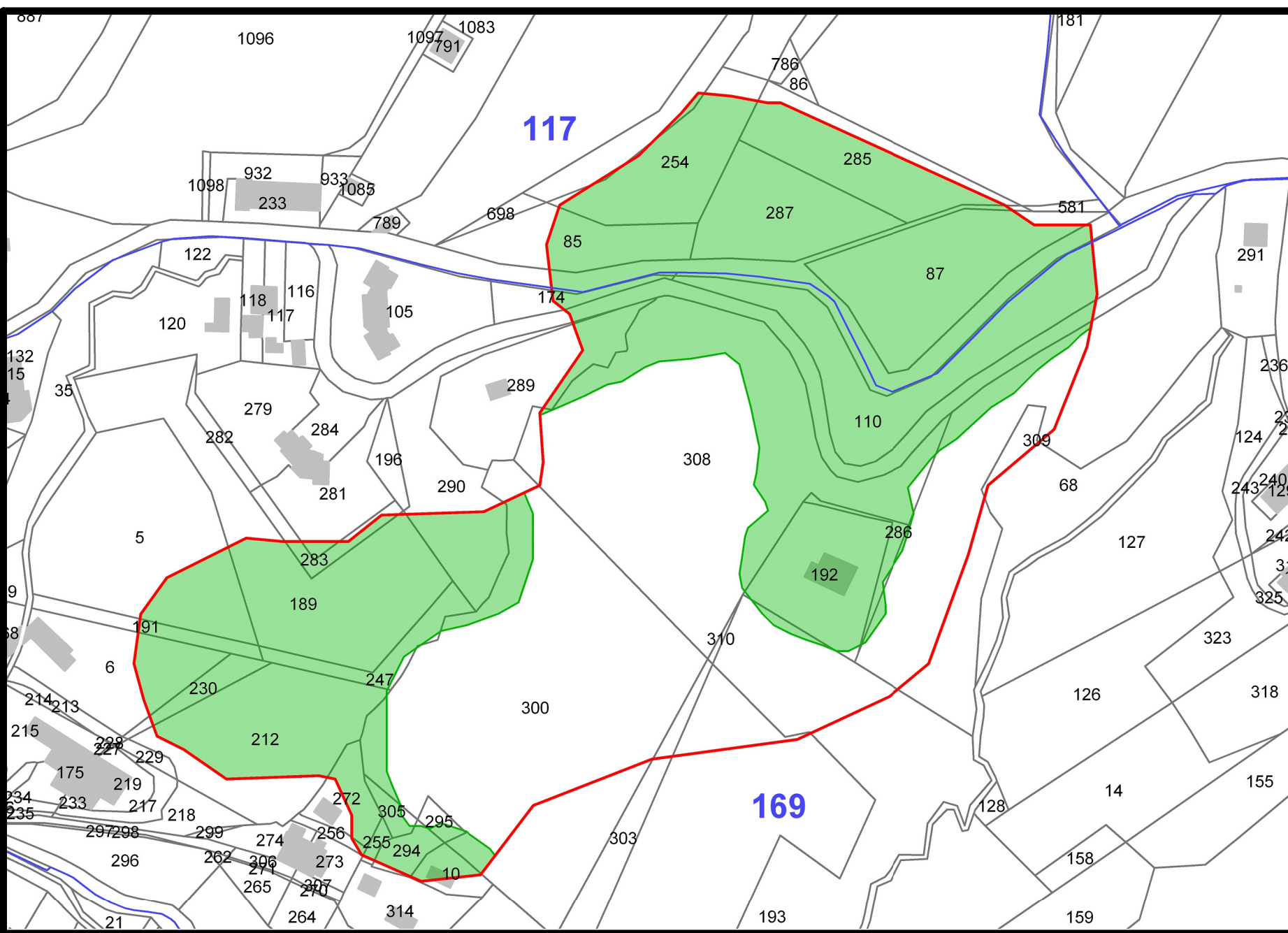
-  Area percorsa dal fuoco
-  Bosco
-  Pascolo

**Incendio n.1  
del 18/06/2007**



**COMUNE DI URBINO Catasto Incendi**

Scala 1:2.000



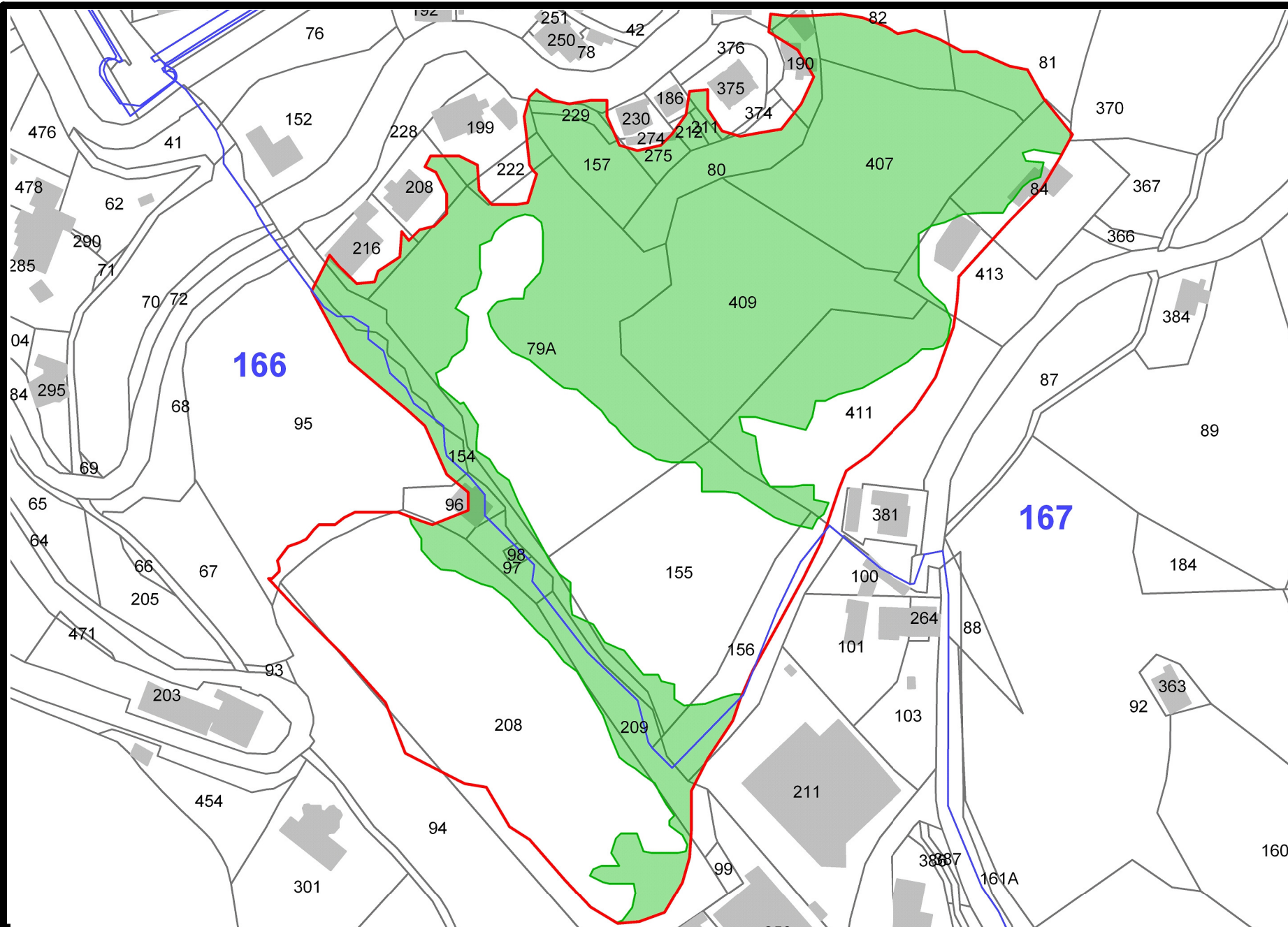
- Legenda
- Area percorsa dal fuoco
  - Bosco
  - Pascolo

**Incendio n.2  
del 14/07/2007**






# COMUNE DI URBINO Catasto Incendi


Scala 1:2.000



Legenda

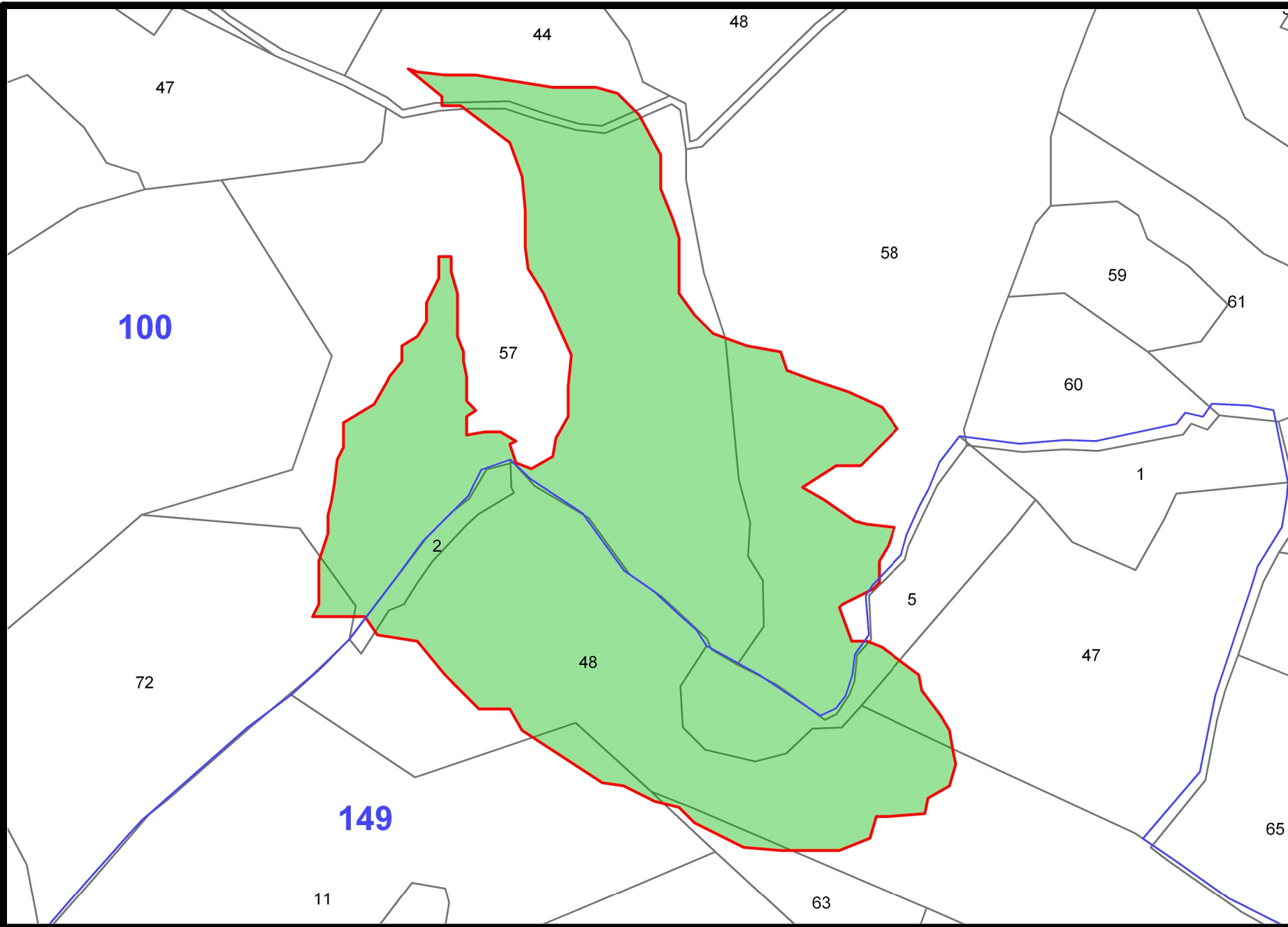
-  Area percorsa dal fuoco
-  Bosco
-  Pascolo

**Incendio n.3 del 25/07/2007**



# COMUNE DI URBINO Catasto Incendi

Scala 1:2.000



Legenda

-  Area percorsa dal fuoco
-  Bosco
-  Pascolo

**Incendio n.4  
del 28/07/2007**



# COMUNE DI URBINO Catasto Incendi

Scala 1:2.000