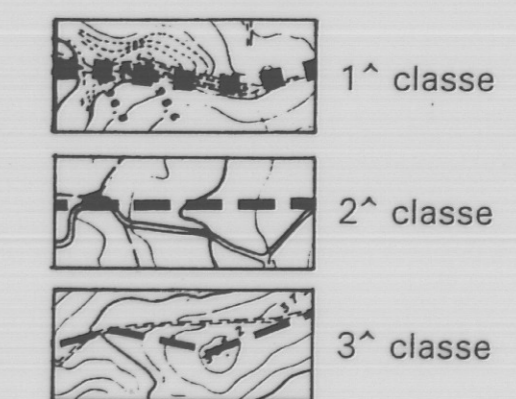
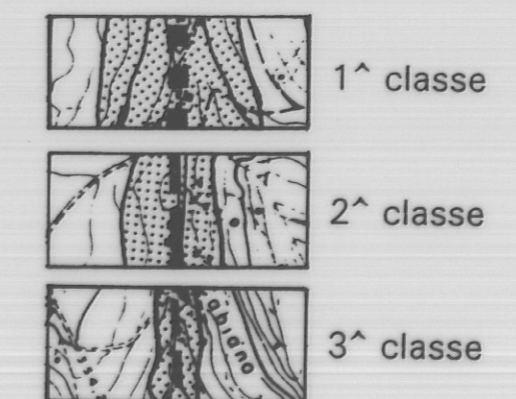


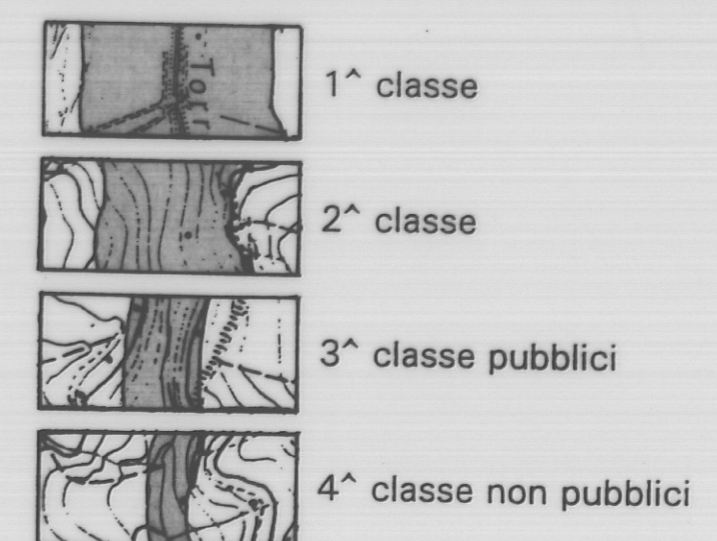
Crinali individuati nel P.P.A.R.



Crinali verificati e trasposizione degli ambiti provvisori di tutela



Corsi d'acqua e trasposizione degli ambiti provvisori di tutela



COMUNE DI URBINO
 TRASPOSIZIONE SU BASE CATASTALE NUMERICA, VALIDAZIONE E AGGIORNAMENTO P.R.G.
 VARIANTE P.R.G. - 2012

Responsabile del procedimento: Ing. Carlo Giovannini
 Coordinamento: Dott. Alessandro Dipaola
 Gruppo di lavoro:
 Ufficio Pianificazione e Ambiente: Arch. Adriano D'Angelo - Arch. Luana Alessandrini
 Ufficio Edilizia Privata: Ing. Costantino Bernardini - Geom. Anleo Valbonesi

P.R.G. DI URBINO 1994
 PRIMA PARTE: RICERCHE

Progetto:
GIANCARLO DE CARLO
 con
 Arch. PAOLO SPADA
 e la collaborazione dell'Ufficio Urbanistico
 diretto dall'Ing. Carlo Giovannini

Data: febbraio 1994

Argomento tavola:
A. Assetto geologico
 Trascrizione dei vincoli provvisori stabiliti dal
 PPAR. Categorie della struttura
 geomorfologica: crinali e corsi d'acqua

Scala: 1:10.000
 Consulenti:
 C.O.G.E.A.
 Collaboratori:
 Arch. Patrizia Lay

201. I
A5. 14
 Urbania