
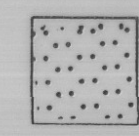
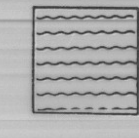



CARTA DELLE PERICOLOSITA' GEOLOGICHE

Aree interessate da:

-  Movimenti gravitativi (frane) in atto e quiescenti
-  Movimento lento della copertura detritica
-  Esondazione e ristagno di acqua
-  Ruscellamento concentrato e diffuso (calanchi)

COMUNE DI URBINO
 TRASPOSIZIONE SU BASE CATASTALE NUMERICA, VALIDAZIONE E AGGIORNAMENTO P.R.G.
 VARIANTE P.R.G. - 2012

Responsabile del procedimento: Ing. Carlo Giovannini
 Coordinamento: Dott. Alessandro Dipaola
 Gruppo di lavoro:
 Ufficio Pianificazione e Ambiente: Arch. Adriano D'Angelo - Arch. Luana Alessandrini
 Ufficio Edilizia Privata: Ing. Costantino Bernardini - Geom. Anteo Valbonesi

P.R.G. DI URBINO 1994
 PRIMA PARTE: RICERCHE

Progetto:
GIANCARLO DE CARLO
 con
 Arch. PAOLO SPADA
 e la collaborazione dell'Ufficio Urbanistico
 diretto dall'Ing. Carlo Giovannini

Argomento tavola:
A. Assetto geologico
 Carta della pericolosità geologica

Data: febbraio 1994

Scala: 1:10.000
 Consulenti:
 C.O.G.E.A.
 Direttore: Prof. F.C. Wezel
 Coordinatore: Dott. P. Tiberi
 Collaboratore: Dott. F. Bernardini

201.1
A4. 9
 Lunano