





**CARTA DELLE PERICOLOSITA' GEOLOGICHE**

Aree interessate da:

-  Movimenti gravitativi (frane) in atto e quiescenti
-  Movimento lento della copertura detritica
-  Esondazione e ristagno di acqua
-  Ruscellamento concentrato e diffuso (calanchi)

**COMUNE DI URBINO**  
 TRASPOSIZIONE SU BASE CATASTALE NUMERICA, VALIDAZIONE E AGGIORNAMENTO P.R.G. VARIANTE P.R.G. - 2012

Responsabile del procedimento: Ing. Carlo Giovannini  
 Coordinamento: Dott. Alessandro Dipaola  
 Gruppo di lavoro:  
 Ufficio Pianificazione e Ambiente: Arch. Adriano D'Angelo - Arch. Luana Alessandrini  
 Ufficio Edilizia Privata: Ing. Costantino Bernardini - Geom. Anteo Valbonesi

**P.R.G. DI URBINO 1994**  
 PRIMA PARTE: RICERCHE

Progetto: <b>GIANCARLO DE CARLO</b> con Arch. PAOLO SPADA e la collaborazione dell'Ufficio Urbanistico diretto dall'Ing. Carlo Giovannini	Argomento tavola: <b>A. Assetto geologico</b> Carta della pericolosità geologica
Data: febbraio 1994	Scala: 1:10.000 Consulenti: C.O.G.E.A. Direttore: Prof. F.C. Wezel Coordinatore: Dott. P. Tiberi Collaboratore: Dott. F. Bernardini

**201.1**  
**A4. 3**  
 Colbordolo