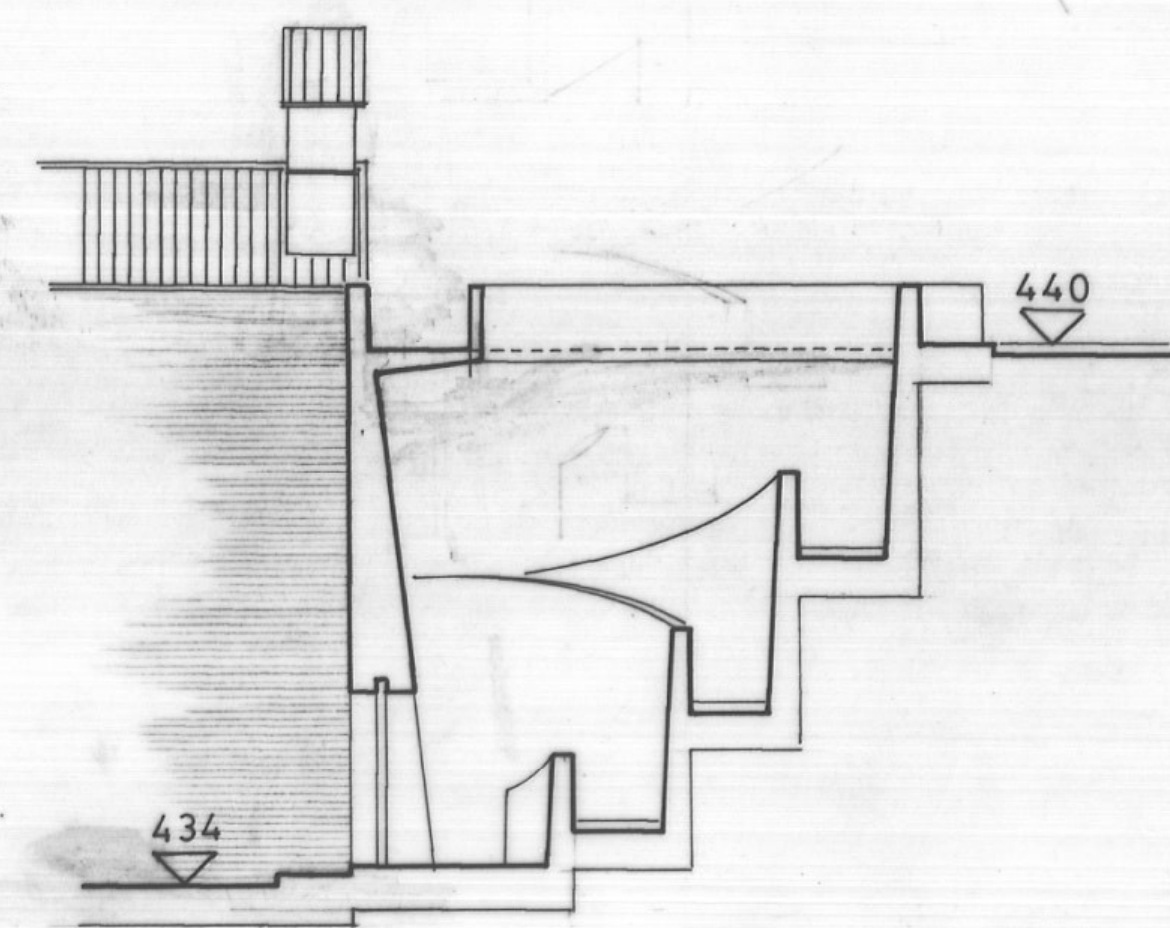



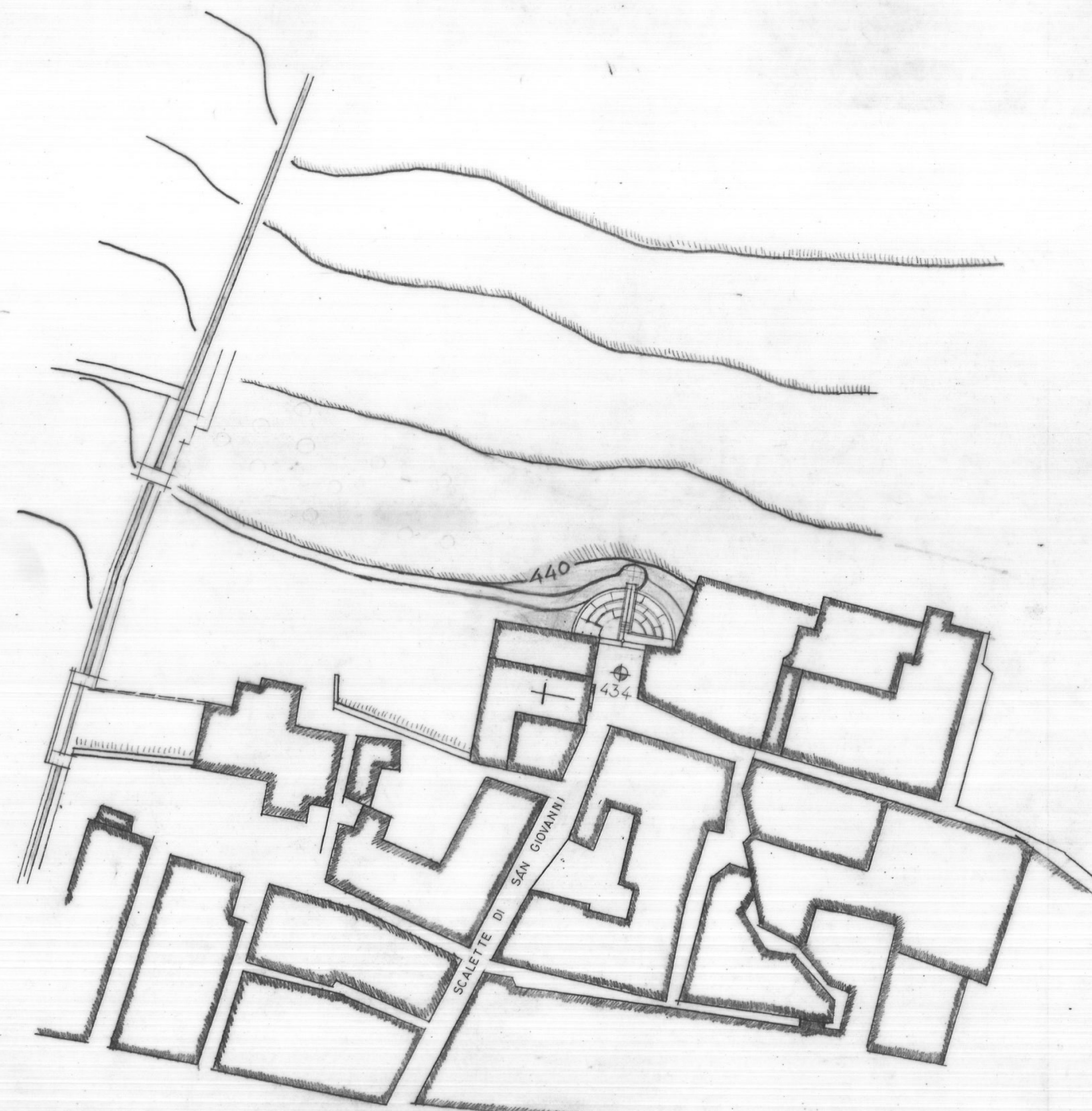
PIANTA QUOTA +434



SEZIONE 1:100



PIANTA QUOTA + 440



PLANIMETRIA INGRESSO AL PARCO DALLA CITTÀ 1:500



COMUNE DI URBINO
 TRASPOSIZIONE SU BASE CATASTALE NUMERICA, VALIDAZIONE E AGGIORNAMENTO P.R.G.
 VARIANTE P.R.G. - 2012

Responsabile del procedimento: Ing. Carlo Giovannini
 Coordinamento: Dott. Alessandro Dipaola
 Gruppo di lavoro:
 Ufficio Pianificazione e Ambiente: Arch. Adriano D'Angelo - Arch. Luana Alessandrini
 Ufficio Edilizia Privata: Ing. Costantino Bernardini - Geom. Argeo Valbonesi

P.R.G. DI URBINO 1994
 QUARTA PARTE: PROGETTI

Progetto:
GIANCARLO DE CARLO
 con
 Arch. PAOLO SPADA
 e la collaborazione dell'Ufficio Urbanistico
 diretto dall'Ing. Carlo Giovannini

Data: febbraio 1994

Argomento tavola:
S. Parco delle Vigne e della Resistenza
 Ingresso al Parco da S. Giovanni

Scala: 1:500/100
 Collaboratori:
 Arch. Fabio Leoni
 Arch. Caroline Frazer

201.IV
S3