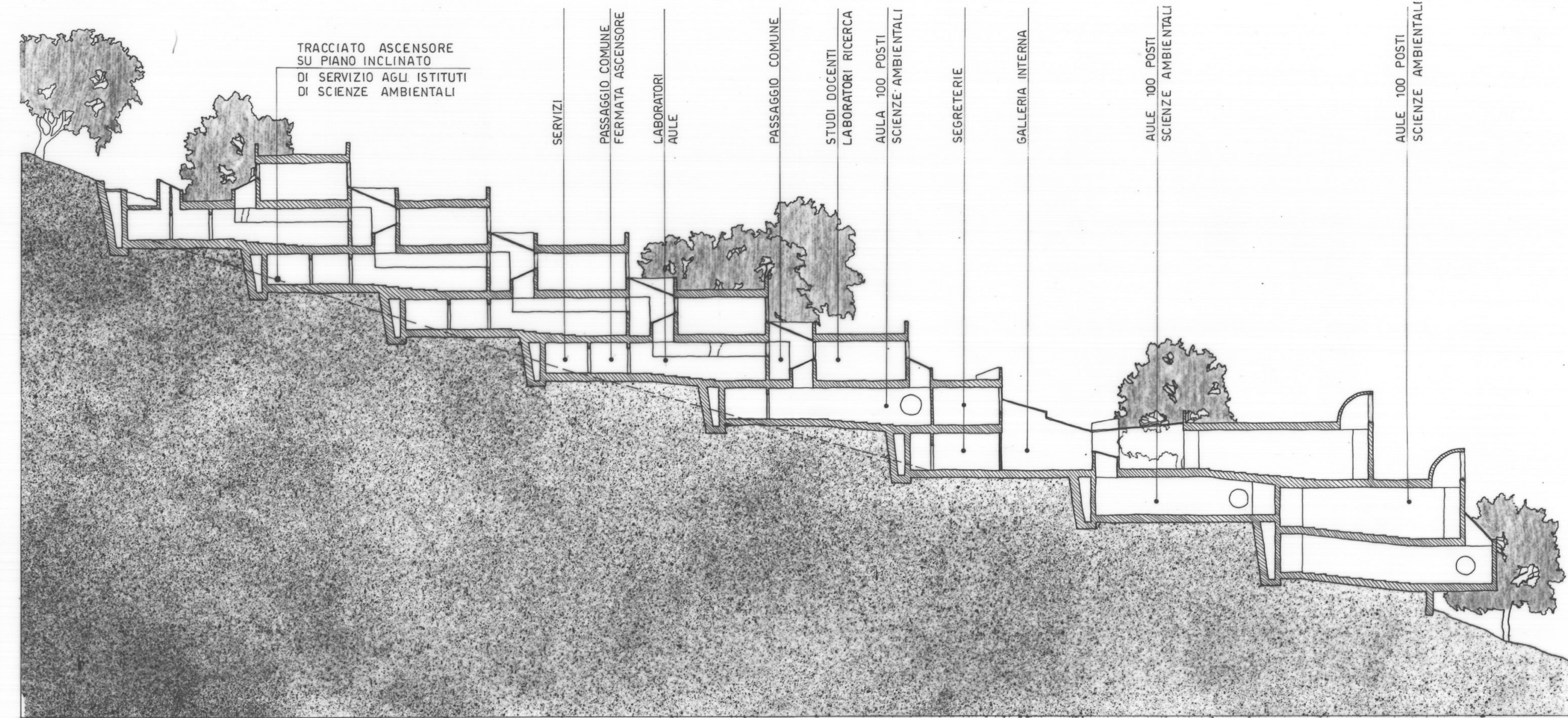
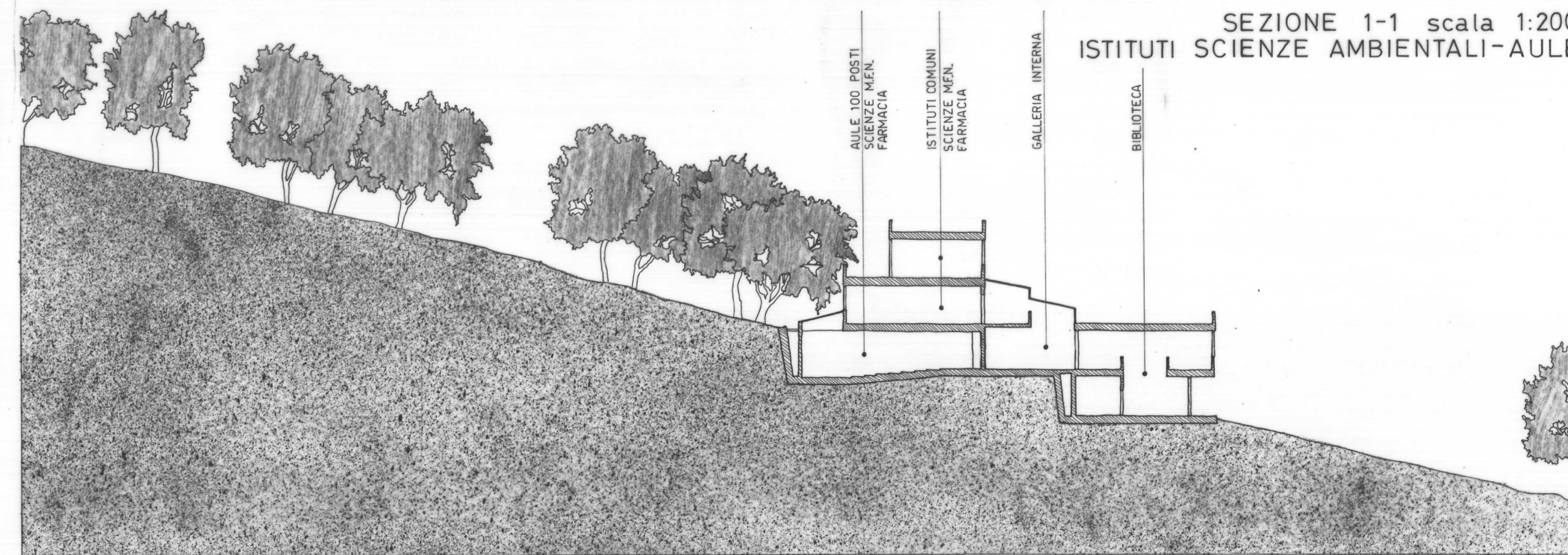


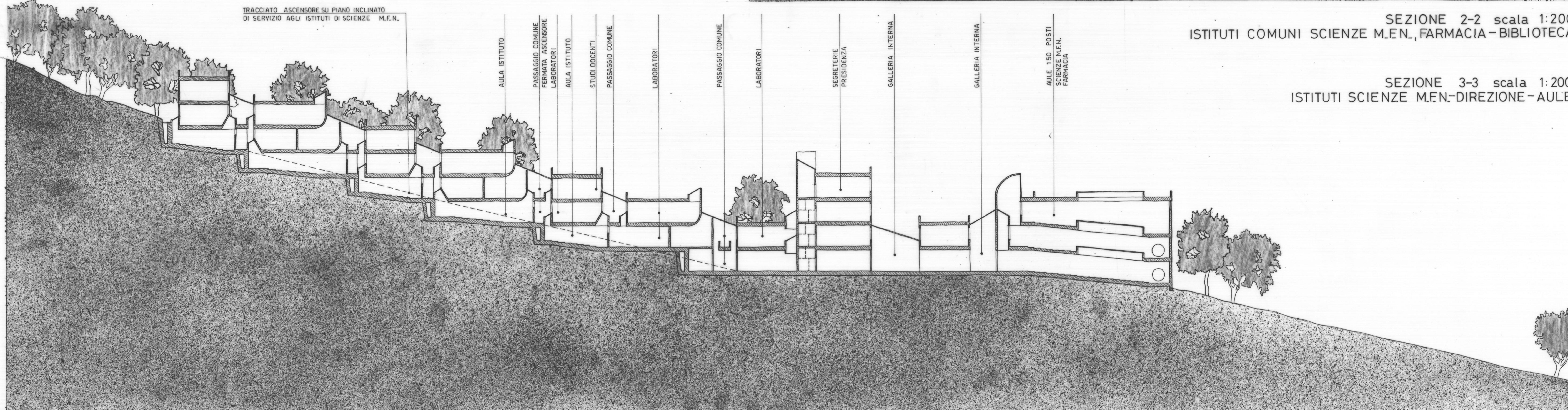
PLANIMETRIA LIVELLO COMUNE scala 1:500
 Facoltà' di Scienze M.F.N. - Farmacia - Scienze Ambientali



SEZIONE 1-1 scala 1:200
 ISTITUTI SCIENZE AMBIENTALI-AULE



SEZIONE 2-2 scala 1:200
 ISTITUTI COMUNI SCIENZE M.F.N., FARMACIA - BIBLIOTECA



SEZIONE 3-3 scala 1:200
 ISTITUTI SCIENZE M.F.N.-DIREZIONE-AULE

COMUNE DI URBINO
 TRASPOSIZIONE SU BASE CATASTALE NUMERICA, VALIDAZIONE E AGGIORNAMENTO P.R.G.
 VARIANTE P.R.G. - 2012

Responsabile del procedimento: Ing. Carlo Giovanni
 Coordinamento: Dott. Alessandro Dipace
 Gruppo di lavoro:
 Ufficio Pianificazione e Ambiente: Arch. Adriano D'Angeli - Arch. Luana Alessandri
 Ufficio Edilizia Privata: Ing. Costantino Bernardini - Geom. Anselmo Valtorelli

P.R.G. DI URBINO 1994
 QUARTA PARTE: PROGETTI

Progetto:
GIANCARLO DE CARLO
 con
 Arch. **PAOLO SPADA**

• la collaborazione dell'Ufficio Urbanistico
 diretto dall'ing. Carlo Giovanni

Data: febbraio 1994

Argomento tavola:

Q. Parco Scientifico

Pianta del livello comune ai vari istituti e
 sezioni principali

Scala: 1:500/200

Collaboratori:
 Arch. Marco Guarino
 Arch. Danilo Marone

201.IV
Q5