

# P.R.G. DI URBINO 1994
















## TERZA PARTE: LINEE NORMATIVE

Progetto:  
GIANCARLO DE CARLO  
Arch. PAOLO SPADA  
e la collaborazione dell' Ufficio Urbanistico  
diretto dall' Ing. Carlo Governini

Argomento tavolo:  
B. Organizzazione delle aree urbane  
Casino Noci

Scala 1:2000

201.III  
B5

	<b>A</b>	Centro Storico
	<b>A/n</b>	Residui dell'insediamento storico nel territorio inglobati nella recente struttura urbana
	<b>B/n</b>	Aree urbane di recente edificazione
	<b>B/n</b>	Aree urbane di recente edificazione a specifica destinazione produttiva
	<b>B/n</b>	Aree urbane di recente edificazione soggette ad intervento di ristrutturazione urbanistica
	<b>C/n</b>	Zone urbane di espansione dell'abitato a prevalente destinazione residenziale
	<b>D/n</b>	Zone urbane di espansione a prevalente destinazione specialistica (artigianale, commerciale, direzionale, industriale)
	<b>F/n</b>	Aree per standards, per attività collettive, verde pubblico e parcheggi
		Aree verdi di pertinenza stradali
	<b>PU</b>	Zone di parco attrezzato (Urbano, Scientifico)
	<b>PT</b>	Zone di parco territoriale (delle Cesane, del Foglia e di Pallino, di San Lorenzo in Cerquetobono)
		Viabilità di progetto
		Aree destinate alla realizzazione della viabilità
		P.A.I. Zone a pericolosità elevata P3
		P.A.I. Zone inondabili

