

P.R.G. DI URBINO 1994

TERZA PARTE: LINEE NORMATIVE

Progetto:
GIANCARLO DE CARLO

Arch. PAOLO SPADA

e la collaborazione dell' Ufficio Urbanistico
diretto dall' Ing. Carlo Giovannini

Argomento tavola:

B. Organizzazione delle aree urbane
Centro

Scala 1:2000

201.III
B19

Fasce di rispetto cimiteriali



P.A.I. Zone a pericolosità elevata P3



P.A.I. Zone inondabili



A Centro Storico



A/n Residui dell'insediamento storico nel territorio inglobati nella recente struttura urbana



B/n Aree urbane di recente edificazione




B/n Aree urbane di recente edificazione a specifica destinazione produttiva



B/n Aree urbane di recente edificazione soggette ad intervento di ristrutturazione urbanistica



C/n Zone urbane di espansione dell'abitato a prevalente destinazione residenziale



D/n Zone urbane di espansione a prevalente destinazione specialistica (artigianale, commerciale, direzionale, industriale)




F/n Aree per standard, per attività collettive, verde pubblico e parcheggi




Aree verdi di pertinenza stradali



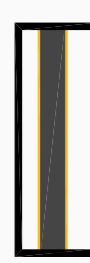
PU Zone di parco attrezzato (Urbano, Scientifico)



PT Zone di parco territoriale (delle Cesane, del Foglia e di Pallino, di San Lorenzo in Cerquetobono)



Viabilità di progetto



Impianto salita meccanizzata, percorsi pedonali e aree parcheggio



Area per impianto salita meccanizzata

