

P.R.G. DI URBINO 1994

TERZA PARTE: LINEE NORMATIVE

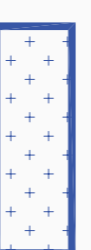


Argomento tavolo:






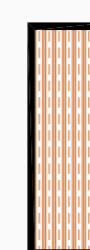








B. Organizzazione delle aree urbane
Colpino

Progetto:
GIANCARLO DE CARLO
Arch. PAOLO SPADA
e la collaborazione dell' Ufficio Urbanistico
diretto dall Ing. Carlo Giovannini

Scala 1:2000

201.III
B17

-  Fasce di rispetto cimiteriali
-  P.A.I. Zone a pericolosità elevata P3
-  P.A.I. Zone inondabili

-  **A** Centro Storico
-  **A/n** Residui dell'insediamento storico nel territorio inglobati nella recente struttura urbana
-  **B/n** Aree urbane di recente edificazione
-  **B/n** Aree urbane di recente edificazione a specifica destinazione produttiva
-  **B/n** Aree urbane di recente edificazione soggette ad intervento di ristrutturazione urbanistica
-  **C/n** Zone urbane di espansione dell'abitato a prevalente destinazione residenziale
-  **D/n** Zone urbane di espansione a prevalente destinazione specialistica (artigianale, commerciale, direzionale, industriale)
-  **F/n** Aree per standard, per attività collettive, verde pubblico e parcheggi
-  Aree verdi di pertinenza stradali
-  **PU** Zone di parco attrezzato (Urbano, Scientifico)
-  **PT** Zone di parco territoriale (delle Cesane, del Foglia e di Pallino, di San Lorenzo in Cerquetobono)
-  Viabilità di progetto
-  Impianto salita meccanizzata, percorsi pedonali e aree parcheggio
-  Area per impianto salita meccanizzata

