

# P.R.G. DI URBINO 1994

## TERZA PARTE: LINEE NORMATIVE

Progetto:  
GIANCARLO DE CARLO

Arch. PAOLO SPADA

e la collaborazione dell' Ufficio Urbanistico  
diretto dall' Ing. Carlo Governini

Argomento tavolo:

B. Organizzazione delle aree urbane  
C4 Mazzasette

Scala 1:2000

201.III  
B14

Fasce di rispetto cimiteriali



P.A.I. Zone a pericolosità elevata P3



P.A.I. Zone inondabili



**A** Centro Storico



**A/n** Residui dell'insediamento storico nel territorio inglobati nella recente struttura urbana




**B/n** Aree urbane di recente edificazione




**B/n** Aree urbane di recente edificazione a specifica destinazione produttiva



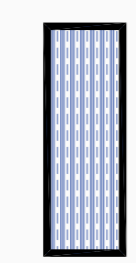
**B/n** Aree urbane di recente edificazione soggette ad intervento di ristrutturazione urbanistica



**C/n** Zone urbane di espansione dell'abitato a prevalente destinazione residenziale



**D/n** Zone urbane di espansione a prevalente destinazione specialistica (artigianale, commerciale, direzionale, industriale)



**F/n** Aree per standard, per attività collettive, verde pubblico e parcheggi




Arree verdi di pertinenza stradali



**PU** Zone di parco attrezzato (Urbano, Scientifico)



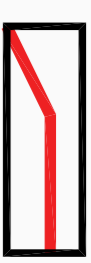
**PT** Zone di parco territoriale (delle Cesane, del Foglia e di Pallino, di San Lorenzo in Cerquetobono)



Viabilità di progetto



Impianto salita meccanizzata, percorsi pedonali e aree parcheggio



Area per impianto salita meccanizzata

