

P.R.G. DI URBINO 1994
TERZA PARTE: LINEE NORMATIVE

















Progetto: **GIANCARLO DE CARLO**
 Arch. **PAOLO SPADA**
 e la collaborazione dell'ufficio Urbanistico
 diretto dall'ing. Carlo Giovanni

Argomento titolo: **B. Organizzazione delle aree urbane**
 Criterio: **Condotta**

Scala 1:2000

201.III
B8

Fase di rispetto orientabili

	A	Centro Storico
	A/n	Residui dell'insediamento storico nel territorio inglobati nella recente struttura urbana
	B/n	Aree urbane di recente edificazione
	B/n	Aree urbane di recente edificazione a specifica destinazione produttiva
	B/n	Aree urbane di recente edificazione soggette ad intervento di ristrutturazione urbanistica
	C/n	Zone urbane di espansione dell'abitato a prevalente destinazione residenziale
	D/n	Zone urbane di espansione a prevalente destinazione industriale
	F/n	Aree per standards, per attività collettive, verde pubblico e parcheggi
		Aree verdi di pertinenza stradali
	PU	Zone di parco attrezzato (Urbanico, Scientifico)
	PT	Zone di parco territoriale (delle Cesane, del Foglia e di Pallino, di San Lorenzo in Cerquetorano)
		Viabilità di progetto
		Impianto sulla meccanizzata, percorsi pedonali e aree parcheggio
		Aree per impianto sulla meccanizzata
		P.A.I. Zone a pericolosità elevata P3
		P.A.I. Zone inondabili

