

# P.R.G. DI URBINO 1994















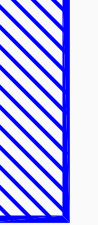

## TERZA PARTE: LINEE NORMATIVE

Progetto:  
**GANCARLO DE CARLO**  
Arch. **PAOLO SPADA**  
e la collaborazione dell'Ufficio Urbanistico  
della Ing. Carlo Governatori

Argomento lavoro:  
**B. Organizzazione delle aree urbane  
Trosami**

Scala: 1:2000

201.III  
B7

	<b>A</b>	Centro storico
	<b>A/n</b>	Residui dell'insediamento storico nel territorio inglobati nella recente struttura urbana
	<b>B/n</b>	Aree urbane di recente edificazione
	<b>B/n</b>	Aree urbane di recente edificazione a specifica destinazione produttiva
	<b>B/n</b>	Aree urbane di recente edificazione soggette ad intervento di ristrutturazione urbanistica
	<b>C/n</b>	Zone urbane di espansione dell'abitato a prevalente destinazione residenziale
	<b>D/n</b>	Zone urbane di espansione a prevalente destinazione industriale (artigianato, commercio, dirigenziale, ecc.)
	<b>F/n</b>	Aree per standard, per attività collettive, verde pubblico e parcheggi
		Aree verdi di pertinenza stradali
	<b>PU</b>	Zone di parco attrezzato (Urbano, Scientifico)
	<b>PT</b>	Zone di parco territoriale (Galle Cesano, del Foglia e di Pallino, di San Lorenzo in Carquotono)
		Viabilità di progetto
		Impianto sulla meccanizzata, percorsi pedonali e aree parcheggio
		Area per impianto sulla meccanizzata
		P.A.I. Zone a pericolosità elevata P3
		P.A.I. Zone inondabili

