

P.R.G. DI URBINO 1994

TERZA PARTE: LINEE NORMATIVE

















Argomento tavolo:

Progetto: **GANCARLO DE CARLO**
Arch. **PAOLO SPADA**
B. Organizzazione delle aree urbane
TVS

e la collaborazione dell'Ufficio Urbanistico
diretto dall'Ing. Carlo Governatori

Scala 1:2000

201.111
B6

	A	Centro storico
	A/n	Residui dell'insediamento storico nel territorio inglobati nella recente struttura urbana
	B/n	Aree urbane di recente edificazione
	B/n	Aree urbane di recente edificazione a specifica destinazione produttiva
	B/n	Aree urbane di recente edificazione soggette ad intervento di ristrutturazione urbanistica
	C/n	Zone urbane di espansione dell'abitato a prevalente destinazione residenziale
	D/n	Zone urbane di espansione a prevalente destinazione industriale (artigianato, commerciale, dirigenziale)
	F/n	Aree per standard, per attività collettive, verde pubblico e parcheggi
		Aree verdi di pertinenza stradali
	PU	Zone di parco attrezzato (Urbano, Scientifico)
	PT	Zone di parco territoriale (Dalle Cesane, del Foglia e di Palmino, di San Lorenzo in Carquestano)
		Viabilità di progetto
		Impianto sulla meccanizzata, percorsi pedonali e aree parcheggio
		Area per impianto sulla meccanizzata
		P.A.I. Zone a pericolosità elevata P3
		P.A.I. Zone inondatevoli

