

P.R.G. DI URBINO 1994

TERZA PARTE: LINEE NORMATIVE

Progetto:
GIANCARLO DE CARLO

Arch. PAOLO SPADA

e la collaborazione dell' Ufficio Urbanistico
diretto dall' Ing. Carlo Giovannini

Argomento tavolo:

B. Organizzazione delle aree urbane
Schietti















Scala 1:2000

201.III
B13

Fasce di rispetto cimiteriali

P.A.I. Zona a pericolosità elevata P3

P.A.I. Zone inondabili

	A	Centro Storico
	A/n	Residui dell'insediamento storico nel territorio inglobati nella recente struttura urbana
	B/n	Aree urbane di recente edificazione
	B/n	Aree urbane di recente edificazione a specifica destinazione produttiva
	B/n	Aree urbane di recente edificazione soggette ad intervento di ristrutturazione urbanistica
	C/n	Zone urbane di espansione dell'abitato a prevalente destinazione residenziale
	D/n	Zone urbane di espansione a prevalente destinazione specialistica (artigianale, commerciale, direzionale, industriale)
	F/n	Aree per standard, per attività collettive, verde pubblico e parcheggi
		Aree verdi di pertinenza stradali
	PU	Zone di parco attrezzato (Urbano, Scientifico)
	PT	Zone di parco territoriale (delle Cesane, del Foglia e di Palilino, di San Lorenzo in Cerquetobono)
		Viabilità di progetto
		Impianto salita meccanizzata, percorsi pedonali e aree parcheggio
		Area per impianto salita meccanizzata

